



АДМИНИСТРАЦИЯ АСЕКЕЕВСКОГО РАЙОНА
ОРЕНБУРГСКОЙ ОБЛАСТИ

ПОСТАНОВЛЕНИЕ

16. 07. 2020

с. Асекеево

№ 443-н

Об установлении публичного сервитута

В соответствии со статьей 23 и главой V.7 Земельного кодекса Российской Федерации, рассмотрев ходатайство об установлении публичного сервитута от 28 мая 2020 года, поданное Публичным акционерным обществом «Межрегиональная распределительная сетевая компания Волги», руководствуясь ст. 27 Устава муниципального образования «Асекеевский район», постановляю:

1. Утвердить схему расположения границ публичного сервитута на части земельного участка с кадастровым номером 56:05:1907001:33 площадью 136891 +/- 2589, расположенного по адресу: Российская Федерация, Оренбургская область, р-н Асекеевский, с/с Чкаловский, земельный участок расположен в центральной части кадастрового квартала 56:06:1907001, согласно приложению 4 к ходатайству ПАО «МРСК Волги» от 28 мая 2020 года.

2. Утвердить схему расположения границ публичного сервитута на части земельного участка с кадастровым номером 56:05:1907001:25 площадью 29349 +/- 240, расположенного по адресу: Оренбургская область, Асекеевский район, Султангулово-Заглядинское месторождение нефти, земельный участок расположен в западной части кадастрового квартала 56:05:1907001, согласно приложению 4 к ходатайству ПАО «МРСК Волги» от 28 мая 2020 года.

3. Утвердить схему расположения границ публичного сервитута на части земельного участка с кадастровым номером 56:05:0000000:1676 площадью 49613 +/- 1949, расположенного по адресу: Российская Федерация, Оренбургская область, р-н Асекеевский, с/с Старомукменевский, земельный участок расположен в центральной части кадастрового квартала 56:05:0000000, согласно приложению 4 к ходатайству ПАО «МРСК Волги» от 28 мая 2020 года.

4. Утвердить схему расположения границ публичного сервитута на части земельного участка с кадастровым номером 56:05:0000000:1556 площадью

742000 +/- 6030, расположенного по адресу: Оренбургская область, район Асекеевский, земельный участок расположен в восточной части Асекеевского районного кадастрового квартала 56:05:0, согласно приложению 4 к ходатайству ПАО «МРСК Волги» от 28 мая 2020 года.

5. Утвердить схему расположения границ публичного сервитута на части земельного участка с кадастровым номером 56:05:0000000:1531 площадью 318000 +/- 3947, расположенного по адресу: Оренбургская область, район Асекеевский, земельный участок расположен в восточной части Асекеевского районного кадастрового квартала 56:05:0, согласно приложению 4 к ходатайству ПАО «МРСК Волги» от 28 мая 2020 года.

6. Утвердить схему расположения границ публичного сервитута на части земельного участка с кадастровым номером 56:05:0000000:1708 площадью 61500 +/- 434, расположенного по адресу: Российская Федерация, Оренбургская область, Асекеевский район, Старокульшариповский сельсовет, согласно приложению 4 к ходатайству ПАО «МРСК Волги» от 28 мая 2020 года.

7. Утвердить схему расположения границ публичного сервитута на части земельного участка с кадастровым номером 56:05:0000000:1709 площадью 113500 +/- 590, расположенного по адресу: Российская Федерация, Оренбургская область, Асекеевский район, Рязановский сельсовет, согласно приложению 4 к ходатайству ПАО «МРСК Волги» от 28 мая 2020 года.

8. Утвердить схему расположения границ публичного сервитута на части земельного участка с кадастровым номером 56:05:1608020:56 (входит в единое землепользование 56:05:0000000:174) площадью 804300 +/- 7847, расположенного по адресу: Оренбургская обл, р-н Асекеевский, земельный участок расположен в центральной части Асекеевского районного кадастрового квартала 56:05:0, согласно приложению 4 к ходатайству ПАО «МРСК Волги» от 28 мая 2020 года.

9. Утвердить схему расположения границ публичного сервитута на части земельного участка с кадастровым номером 56:05:1608020:58 (входит в единое землепользование 56:05:0000000:174) площадью 721369 +/- 7432, расположенного по адресу: Оренбургская обл, р-н Асекеевский, земельный участок расположен в центральной части Асекеевского районного кадастрового квартала 56:05:0, согласно приложению 4 к ходатайству ПАО «МРСК Волги» от 28 мая 2020 года.

10. Утвердить схему расположения границ публичного сервитута на части земельного участка с кадастровым номером 56:05:0000000:339 площадью 4399000 +/- 18352, расположенного по адресу: Оренбургская обл., р-н Асекеевский, земельный участок расположен в юго-восточной части кадастрового квартала 56:05:0000000, согласно приложению 4 к ходатайству ПАО «МРСК Волги» от 28 мая 2020 года.

11. Утвердить схему расположения границ публичного сервитута на части земельного участка с кадастровым номером 56:05:1504001:26 площадью

1765000 +/- 11625, расположенного по адресу: обл. Оренбургская, р-н Асекеевский, Земельный участок расположен в северо-восточной части кадастрового квартала 56:05:1504001, согласно приложению 4 к ходатайству ПАО «МРСК Волги» от 28 мая 2020 года.

12. Утвердить схему расположения границ публичного сервитута на части земельного участка с кадастровым номером 56:05:1504001:30 площадью 322000 +/- 3972, расположенного по адресу: Российская Федерация, Оренбургская область, Асекеевский муниципальный район, сельское поселение Рязановский сельсовет, земельный участок расположен в восточной части кадастрового квартала 56:05:1504001, согласно приложению 4 к ходатайству ПАО «МРСК Волги» от 28 мая 2020 года.

13. Утвердить схему расположения границ публичного сервитута на части земельного участка с кадастровым номером 56:05:1504002:20 площадью 2000000 +/- 9899, расположенного по адресу: Оренбургская область, Асекеевский район, земельный участок расположен в центральной части кадастрового квартала 56:05:1504002, согласно приложению 4 к ходатайству ПАО «МРСК Волги» от 28 мая 2020 года.

14. На основании ходатайства ПАО «МРСК Волги» от 28 мая 2020 года, а также Постановления Администрации Асекеевского района Оренбургской области «Об утверждении проекта планировки территории и проекта межевания территории для строительства объекта «Строительство ЛЭП 35кВ на ПС Чкаловская-Тарханы 2 с установкой дополнительной ячейки 35 кВ на ПС Чкаловская для нужд Северного ПО филиала ПАО «МРСК Волги» - «Оренбургэнерго»» от 08.07.2020 года № 726-п установить публичный сервитут на частях земельных участков с кадастровыми номерами 56:05:1907001:33, 56:05:1907001:25, 56:05:0000000:1676, 56:05:0000000:1556, 56:05:0000000:1531, 56:05:0000000:1708, 56:05:0000000:1709, 56:05:1608020:56 (входит в единое землепользование 56:05:0000000:174), 56:05:1608020:58 (входит в единое землепользование 56:05:0000000:174), 56:05:0000000:339, 56:05:1504001:26, 56:05:1504001:30, 56:05:1504002:20 с целью размещения объекта электросетевого хозяйства «Строительство ЛЭП 35кВ на ПС Чкаловская-Тарханы 2 с установкой дополнительной ячейки 35 кВ на ПС Чкаловская для нужд Северного ПО филиала ПАО «МРСК Волги» - «Оренбургэнерго»», предназначенного для технологического присоединения новых энергопринимающих устройств (энергетических установок) АО «Оренбургнефть» к сетям ПАО «МРСК Волги» согласно договору № 7240000007 от 29.05.2019 г. согласно утвержденным настоящим постановлением схемам расположения границ публичного сервитута.

15. Срок публичного сервитута установить - 49 лет.

16. Публичному акционерному обществу «Межрегиональная распределительная сетевая компания Волги» в установленном законом порядке:

16.1. заключить с правообладателями земельных участков с кадастровыми номерами 56:05:1907001:33, 56:05:1907001:25, 56:05:0000000:1676, 56:05:0000000:1556, 56:05:0000000:1531, 56:05:0000000:1708, 56:05:0000000:1709, 56:05:1608020:56 (входит в единое землепользование 56:05:0000000:174), 56:05:1608020:58 (входит в единое землепользование 56:05:0000000:174), 56:05:0000000:339, 56:05:1504001:26, 56:05:1504001:30, 56:05:1504002:20 соглашения об осуществлении публичного сервитута, предусматривающие размер платы за публичный сервитут;

16.2. приступить с осуществлению публичного сервитута не ранее внесения сведений о публичном сервитуте в Единый государственный реестр недвижимости (ЕГРН);

16.3. обеспечить размещение объекта электросетевого хозяйства в утвержденных границах публичного сервитута;

16.4. установить охранные зоны объекта электросетевого хозяйства в соответствии с Постановлением Правительства РФ от 24.02.2009 года № 160 "О порядке установления охранных зон объектов электросетевого хозяйства и особых условий использования земельных участков, расположенных в границах таких зон" (с изменения и дополнениями);

16.5. привести части земельных участков, обремененных публичным сервитутом, в состояние, пригодное для использования в соответствии с видом разрешенного использования, в срок не позднее 3-х месяцев после завершения строительства сооружения, для размещения которого установлен публичный сервитут.

17. Обеспечить в установленном порядке:

17.1. размещение настоящего постановления об установлении публичного сервитута на официальном сайте администрации Асекеевского района Оренбургской области в информационно-телекоммуникационной сети «Интернет» и в периодическом печатном издании, распространяемом на территории Асекеевского района Оренбургской области;

17.2. опубликование настоящего постановления об установлении публичного сервитута в порядке, установленном для официального опубликования (обнародования) муниципальных правовых актов Уставами Чкаловского сельсовета, Старокульшариповского сельсовета, Старомукменевского сельсовета, Рязановского сельсовета;

17.3. направление копий настоящего постановления правообладателям земельных участков, в отношении которых принято решение об установлении публичного сервитута;

17.4. направление копии настоящего постановления в орган регистрации прав;

17.5. направление обладателю публичного сервитута копии настоящего постановления, сведений о лицах, являющихся правообладателями земельных участков, в отношении которых установлен публичный сервитут.

18. Контроль за исполнением настоящего постановления возложить на заместителя главы по оперативным вопросам Шабаева Александра Сергеевича.

19. К настоящему постановлению прилагаются Схемы расположения границ публичного сервитута.

20. Настоящее постановление вступает в силу после официального опубликования.

Глава района



С.Г. Гатауллин

Разослано: Северному ПО филиала ПАО «МРСК Волги» - «Оренбургэнерго», ООО «Инженерная производственная компания», МО Рязановский сельсовет, МО Старокульшариповский сельсовет, МО Старомукменевский сельсовет, МО Чкаловский сельсовет, в комитет по управлению муниципальным имуществом и земельными ресурсами администрации района, в Управление Росреестра по Оренбургской области, прокурору района, в организационно-правовой отдел – 2.

Приложение №1
к постановлению администрации
Асекеевского района
Оренбургской области

от 16.07.2020 № 773-р

Схемы
расположения границ публичного сервитута

Схема расположения границ публичного сервитута

Земельный участок на котором планируется установить публичный сервитут

Кадастровый номер: 56:05:1907001:33(3)

Адрес: Оренбургская обл., р-н Асекеевский, с/с Чкаловский, земельный участок расположен в центральной части кадастрового квартала 56:06:1907001

Площадь сервитута: 770 м²

Вид права: не зарегистрировано

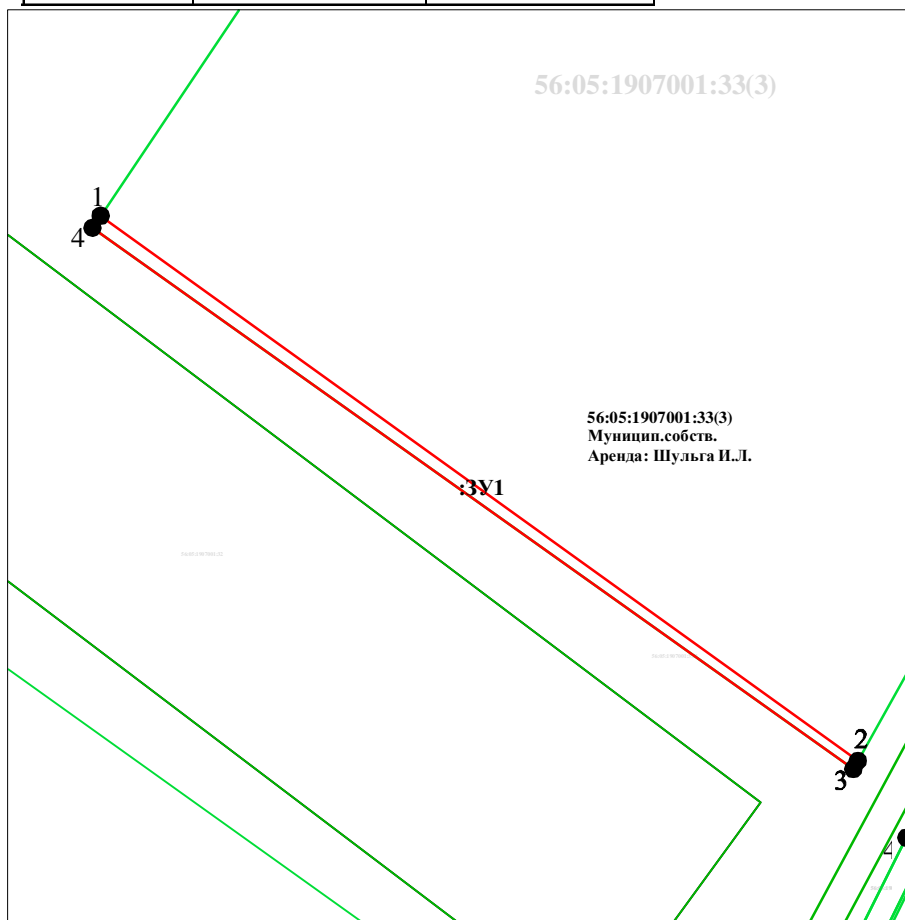
Правообладатель: данные о правообладателе отсутствуют

Ограничение прав и обременение объекта недвижимости : аренда, весь объект

Арендатор: Шульга Ирина Леонидовна

Цель установления публичного сервитута: для размещения электросетевого хозяйства

Каталог координат повторных точек границ публичного сервитута		
Кадастровый номер: 56:05:1907001:33(3)		
Номер точки	Координаты, м	
	X	Y
1	2	3
:ЗУ1		
1	618245.02	1362537.64
2	618100.95	1362737.88
3	618098.78	1362736.66
4	618241.81	1362535.48
1	618245.02	1362537.64



Масштаб 1:2000

Условные обозначения:

	- границы планируемого публичного сервитута
	- существующая часть границы, имеющиеся в ГКН сведения о которой недостаточны для определения её местоположения.
	- существующая часть границы, имеющиеся в ГКН сведения о которой достаточны для определения её местоположения.
:ЗУ1	- обозначение многоконтурного земельного участка.
● 1	- характерная точка границы, сведения о которой позволяют однозначно определить её на местности.

Схема расположения границ публичного сервитута

Земельный участок на котором планируется установить публичный сервитут

Кадастровый номер: 56:05:1907001:25(3)

Адрес: Оренбургская обл., Асекеевский р-н, Султангулово-Заглядинское месторождение нефти, земельный участок расположен в западной части кадастрового квартала 56:05:1907001

Площадь сервитута: 54 м²

Вид права: не зарегистрировано

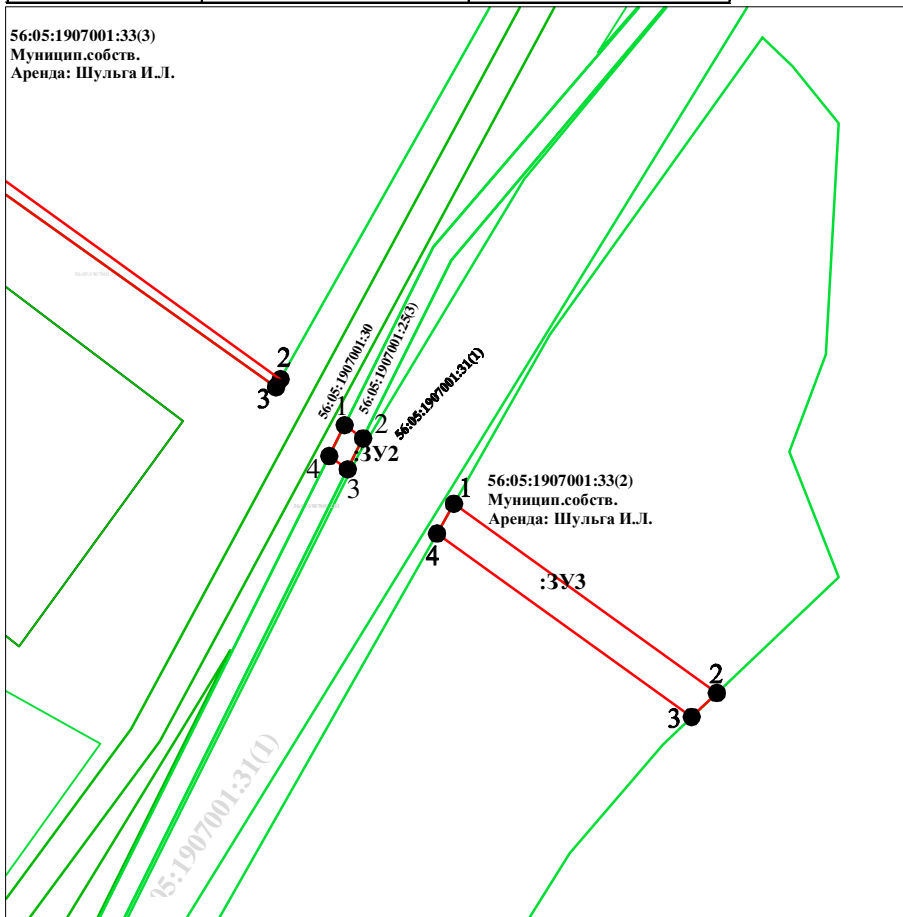
Правообладатель: данные о правообладателе отсутствуют

Ограничение прав и обременение объекта недвижимости : аренда, весь объект

Арендатор: ООО "Бугурусланнефть"

Цель установления публичного сервитута: для размещения электросетевого хозяйства

Каталог координат повторных точек границ публичного сервитута		
Кадастровый номер: 56:05:1907001:25(3)		
Номер точки	Координаты, м	
	X	Y
1	2	3
:ЗУ2		
1	618088.78	1362754.79
2	618085.26	1362759.69
3	618077.09	1362755.63
4	618080.62	1362750.73
1	618088.78	1362754.79



Масштаб 1:2000

Условные обозначения:

	- границы планируемого публичного сервитута
	- существующая часть границы, имеющиеся в ГКН сведения о которой недостаточны для определения её местоположения.
	- существующая часть границы, имеющиеся в ГКН сведения о которой достаточны для определения её местоположения.
:ЗУ1	- обозначение многоконтурного земельного участка.
● 1	- характерная точка границы, сведения о которой позволяют однозначно определить её на местности.

Схема расположения границ публичного сервитута

Земельный участок на котором планируется установить публичный сервитут

Кадастровый номер: 56:05:1907001:33(2)

Адрес: Оренбургская обл., р-н Асекеевский, с/с Чкаловский, земельный участок расположен в центральной части кадастрового квартала 56:06:1907001

Площадь сервитута: 759 м²

Вид права: не зарегистрировано

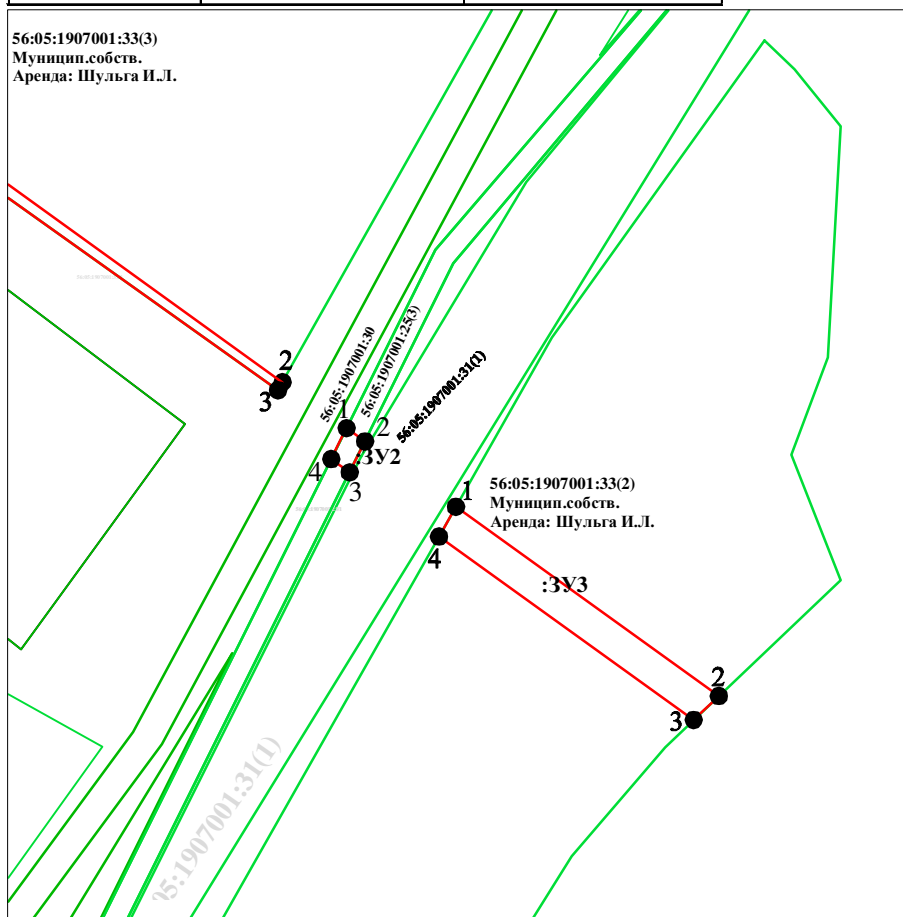
Правообладатель: данные о правообладателе отсутствуют

Ограничение прав и обременение объекта недвижимости : аренда, весь объект

Арендатор: Шульга Ирина Леонидовна

Цель установления публичного сервитута: для размещения электросетевого хозяйства

Каталог координат повторных точек границ публичного сервитута		
Кадастровый номер: 56:05:1907001:33(2)		
Номер точки	Координаты, м	
	X	Y
1	2	3
:ЗУ3		
1	618067.99	1362783.69
2	618017.96	1362853.23
3	618011.65	1362846.58
4	618060.11	1362779.23
1	618067.99	1362783.69



Масштаб 1:2000

Условные обозначения:

	- границы планируемого публичного сервитута
	- существующая часть границы, имеющиеся в ГКН сведения о которой недостаточны для определения её местоположения.
	- существующая часть границы, имеющиеся в ГКН сведения о которой достаточны для определения её местоположения.
:ЗУ1	- обозначение многоконтурного земельного участка.
● 1	- характерная точка границы, сведения о которой позволяют однозначно определить её на местности.

Схема расположения границ публичного сервитута

Земельный участок на котором планируется установить публичный сервитут

Кадастровый номер: 56:05:0000000:1676

Адрес: Оренбургская обл., Асекеевский р-н, с/с Старомукменевский, земельный участок расположен в центральной части кадастрового квартала 56:05:0000000

Площадь сервитута: 324 м²

Вид права: -

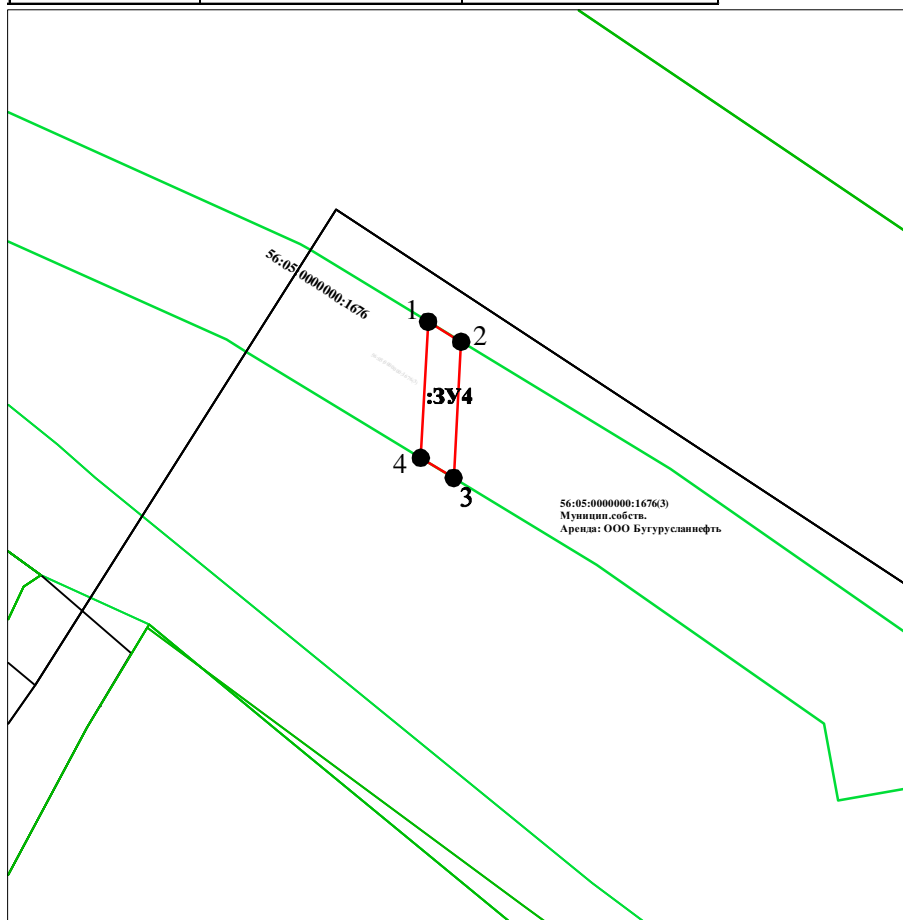
Правообладатель: -

Ограничение прав и обременение объекта недвижимости : -

Арендатор: ООО "Бугурусланнефть"

Цель установления публичного сервитута: для размещения электросетевого хозяйства

Каталог координат повторных точек границ публичного сервитута		
Кадастровый номер: 56:05:0000000:1676(3)		
Номер точки	Координаты, м	
	X	Y
1	2	3
:ЗУ4		
1	617280.71	1363158.28
2	617275.41	1363167.00
3	617239.42	1363165.02
4	617244.72	1363156.30
1	617280.71	1363158.28



Масштаб 1:2000

Условные обозначения:

	- границы планируемого публичного сервитута
	- существующая часть границы, имеющиеся в ГКН сведения о которой недостаточны для определения её местоположения.
	- существующая часть границы, имеющиеся в ГКН сведения о которой достаточны для определения её местоположения.
:ЗУ1	- обозначение многоконтурного земельного участка.
● 1	- характерная точка границы, сведения о которой позволяют однозначно определить её на местности.

Схема расположения границ публичного сервитута

Земельный участок на котором планируется установить публичный сервитут

Кадастровый номер: 56:05:0000000:1556

Адрес: Оренбургская обл., Асекеевский р-н, земельный участок расположен в восточной части Асекеевского районного кадастрового квартала 56:05:0000000

Площадь сервитута: 1296 м²

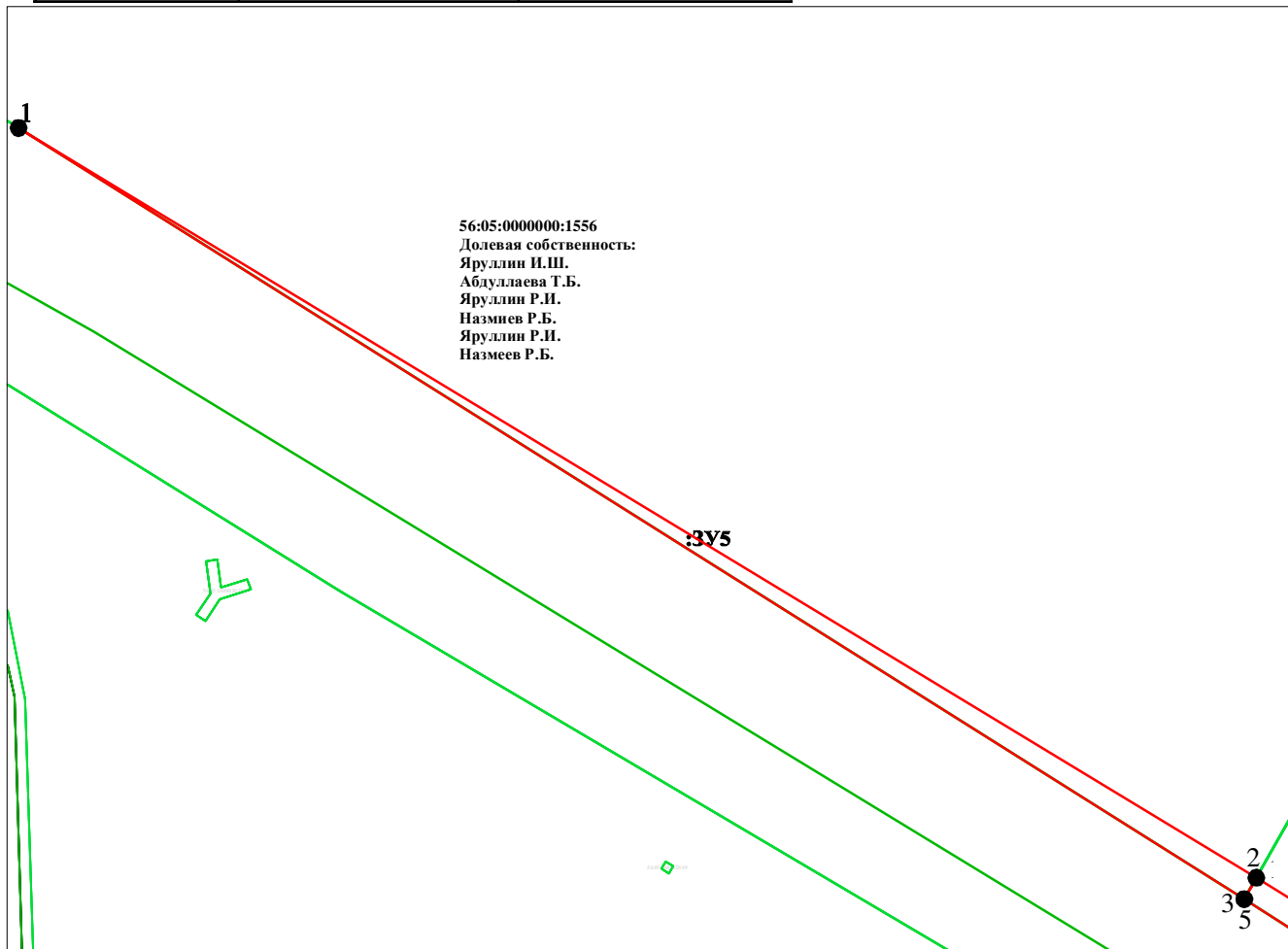
Вид права: частная долевая собственность

Правообладатель: участники частной долевой собственности

Ограничение прав и обременение объекта недвижимости : не зарегистрировано

Цель установления публичного сервитута: для размещения электросетевого хозяйства

Каталог координат повторных точек границ публичного сервитута		
Кадастровый номер: 56:05:0000000:1556		
Номер точки	Координаты, м	
	X	Y
1	2	3
:ЗУ5		
1	614728.33	1367051.49
2	614524.29	1367388.49
3	614518.49	1367385.18
1	614728.33	1367051.49



Масштаб 1:2000

Условные обозначения:

	- границы планируемого публичного сервитута
	- существующая часть границы, имеющиеся в ГКН сведения о которой недостаточны для определения её местоположения.
	- существующая часть границы, имеющиеся в ГКН сведения о которой достаточны для определения её местоположения.
:ЗУ1	- обозначение многоконтурного земельного участка.
● 1	- характерная точка границы, сведения о которой позволяют однозначно определить её на местности.

Схема расположения границ публичного сервитута

Земельный участок на котором планируется установить публичный сервитут

Кадастровый номер: 56:05:0000000:1531

Адрес: Оренбургская обл., Асекеевский р-н, земельный участок расположен в восточной части Асекеевского районного кадастрового квартала 56:05:0000000

Площадь сервитута: 4793 м²


Вид права: частная собственность

Правообладатель: Каримов Марат Мухаметович

Ограничение прав и обременение объекта недвижимости : не зарегистрировано

Цель установления публичного сервитута: для размещения электросетевого хозяйства

Каталог координат повторных точек границ публичного сервитута		
Кадастровый номер: 56:05:0000000:1531		
Номер точки	Координаты, м	
1	Х	У
2	3	
:ЗУ6		
1	614524.29	1367388.49
2	614239.24	1367859.29
3	614230.76	1367855.92
4	614445.37	1367501.46
5	614518.49	1367385.18
1	614524.29	1367388.49



Масштаб 1:2000

Условные обозначения:

	- границы планируемого публичного сервитута
	- существующая часть границы, имеющиеся в ГКН сведения о которой недостаточны для определения её местоположения.
	- существующая часть границы, имеющиеся в ГКН сведения о которой достаточны для определения её местоположения.
:ЗУ1	- обозначение многоконтурного земельного участка.
● 1	- характерная точка границы, сведения о которой позволяют однозначно определить её на местности.

Схема расположения границ публичного сервитута

Земельный участок на котором планируется установить публичный сервитут

Кадастровый номер: 56:05:0000000:1531

Адрес: Оренбургская обл., Асекеевский р-н, земельный участок расположен в восточной части Асекеевского районного кадастрового квартала 56:05:0000000

Площадь сервитута: 4793 м²

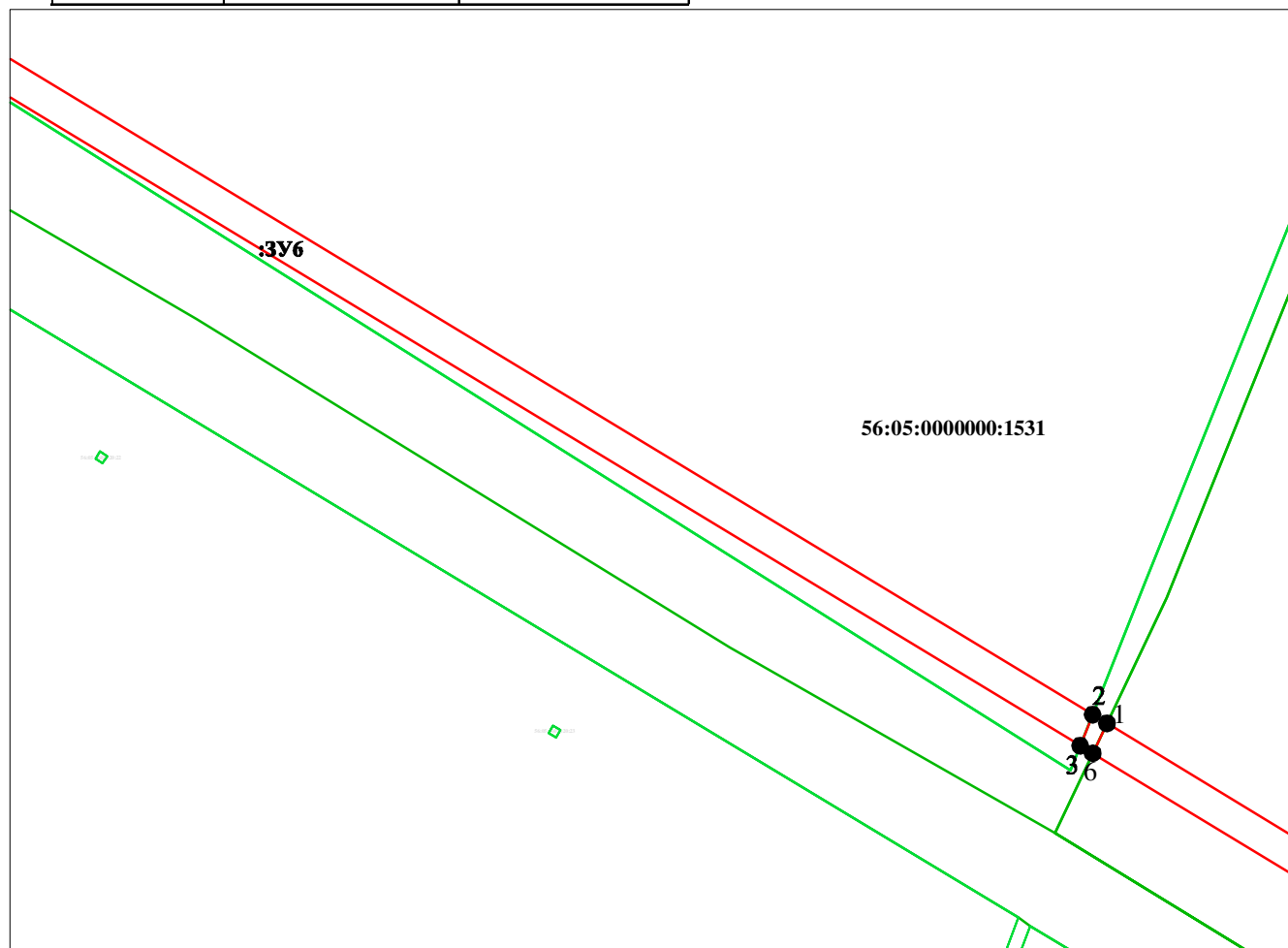
Вид права: частная собственность

Правообладатель: Каримов Марат Мухаметович

Ограничение прав и обременение объекта недвижимости : не зарегистрировано

Цель установления публичного сервитута: для размещения электросетевого хозяйства

Каталог координат повторных точек границ публичного сервитута		
Кадастровый номер: 56:05:0000000:1531		
Номер точки	Координаты, м	
	X	Y
1	2	3
:ЗУ6		
1	614524.29	1367388.49
2	614239.24	1367859.29
3	614230.76	1367855.92
4	614445.37	1367501.46
5	614518.49	1367385.18
1	614524.29	1367388.49



Масштаб 1:2000

Условные обозначения:

	- границы планируемого публичного сервитута
	- существующая часть границы, имеющиеся в ГКН сведения о которой недостаточны для определения её местоположения.
	- существующая часть границы, имеющиеся в ГКН сведения о которой достаточны для определения её местоположения.
:ЗУ1	- обозначение многоконтурного земельного участка.
● 1	- характерная точка границы, сведения о которой позволяют однозначно определить её на местности.

Схема расположения границ публичного сервитута

Земельный участок на котором планируется установить публичный сервитут

Кадастровый номер: 56:05:1608020:56 (единое землепользование 56:05:0000000:174)

Адрес: Оренбургская обл., Асекеевский р-н, земельный участок расположен в восточной части Асекеевского районного кадастрового квартала 56:05:0000000

Площадь сервитута: 13854 м²

Вид права: общая долевая собственность


Правообладатель: участники общей долевой собственности (393 участника)

Ограничение прав и обременение объекта недвижимости : аренда, весь объект

Арендатор: Колхоз имени Куйбышева

Цель установления публичного сервитута: для размещения электросетевого хозяйства

Каталог координат повторных точек границ публичного сервитута		
Кадастровый номер: 56:05:0000000:174		
Номер точки	Координаты, м	
	X	Y
1	2	3
:ЗУ7		
1	614236.87	1367863.21
2	613456.61	1369151.93
3	613415.42	1369150.21
4	613420.98	1369141.44
5	613451.66	1369142.72
6	614228.70	1367859.33
1	614236.87	1367863.21



56:05:0000000:174
Единое землепользование
Аренда Колхоз им.Куйбышева

Дорога Заглядзино-Нововетровка

Масштаб 1:2000

Условные обозначения:

	- границы планируемого публичного сервитута
	- существующая часть границы, имеющиеся в ГКН сведения о которой недостаточны для определения её местоположения.
	- существующая часть границы, имеющиеся в ГКН сведения о которой достаточны для определения её местоположения.
:ЗУ1	- обозначение многоконтурного земельного участка.
● 1	- характерная точка границы, сведения о которой позволяют однозначно определить её на местности.

Схема расположения границ публичного сервитута

Земельный участок на котором планируется установить публичный сервитут

Кадастровый номер: 56:05:1608020:56 (единое землепользование 56:05:0000000:174)

Адрес: Оренбургская обл., Асекеевский р-н, земельный участок расположен в восточной части Асекеевского районного кадастрового квартала 56:05:0000000

Площадь сервитута: 13854 м²

Вид права: общая долевая собственность

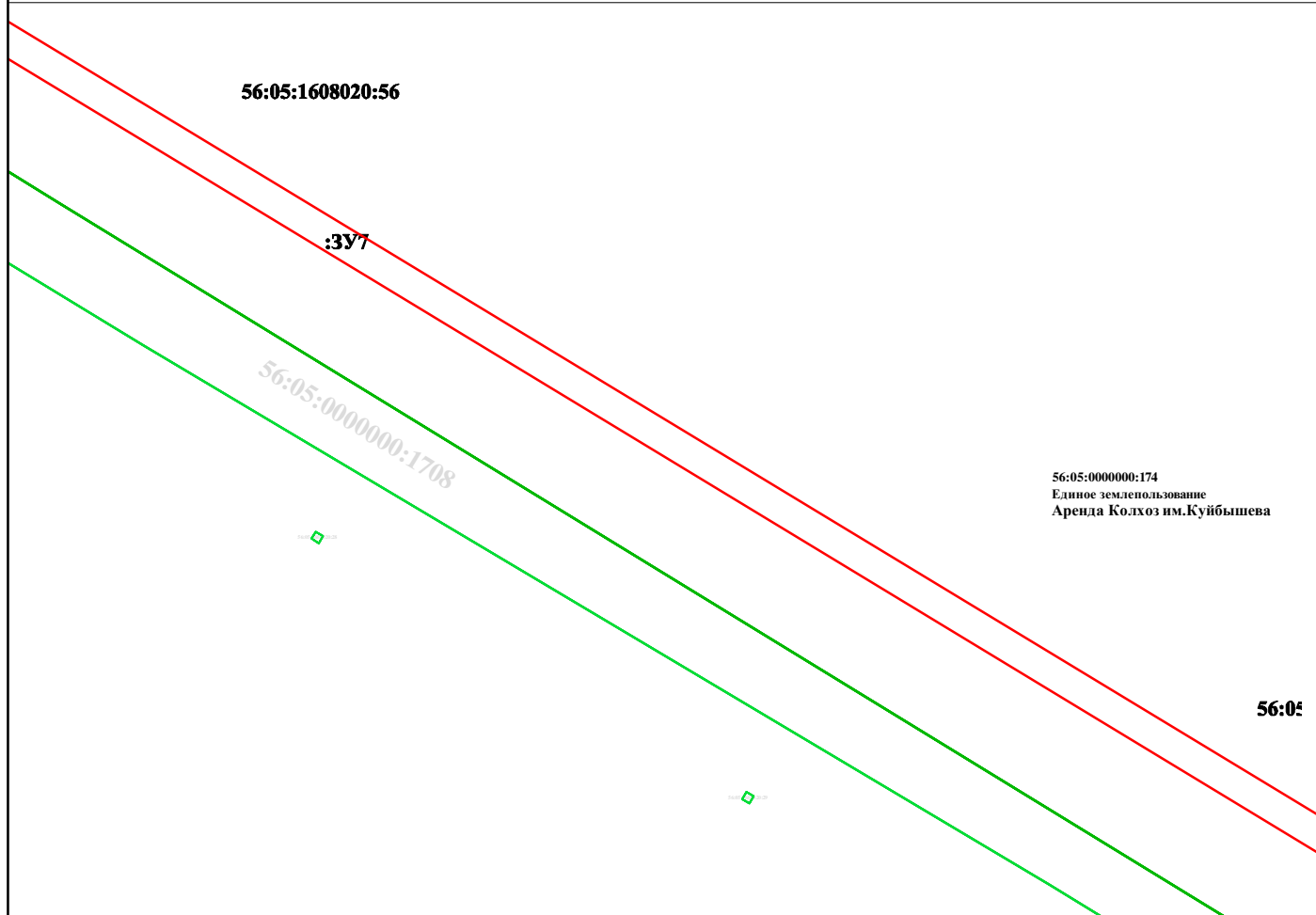
Правообладатель: участники общей долевой собственности (393 участника)

Ограничение прав и обременение объекта недвижимости : аренда, весь объект

Арендатор: Колхоз имени Куйбышева

Цель установления публичного сервитута: для размещения электросетевого хозяйства

Каталог координат повторных точек границ публичного сервитута		
Кадастровый номер: 56:05:0000000:174		
Номер точки	Координаты, м	
	X	Y
1	2	3
:ЗУ7		
1	614236.87	1367863.21
2	613456.61	1369151.93
3	613415.42	1369150.21
4	613420.98	1369141.44
5	613451.66	1369142.72
6	614228.70	1367859.33
1	614236.87	1367863.21



Условные обозначения:

	- границы планируемого публичного сервитута
	- существующая часть границы, имеющиеся в ГКН сведения о которой недостаточны для определения её местоположения.
	- существующая часть границы, имеющиеся в ГКН сведения о которой достаточны для определения её местоположения.
:ЗУ1	- обозначение многоконтурного земельного участка.
● 1	- характерная точка границы, сведения о которой позволяют однозначно определить её на местности.

Масштаб 1:2000

Схема расположения границ публичного сервитута

Земельный участок на котором планируется установить публичный сервитут

Кадастровый номер: 56:05:1608020:56 (единое землепользование 56:05:0000000:174)

Адрес: Оренбургская обл., Асекеевский р-н, земельный участок расположен в восточной части Асекеевского районного кадастрового квартала 56:05:0000000

Площадь сервитута: 13854 м²

Вид права: общая долевая собственность

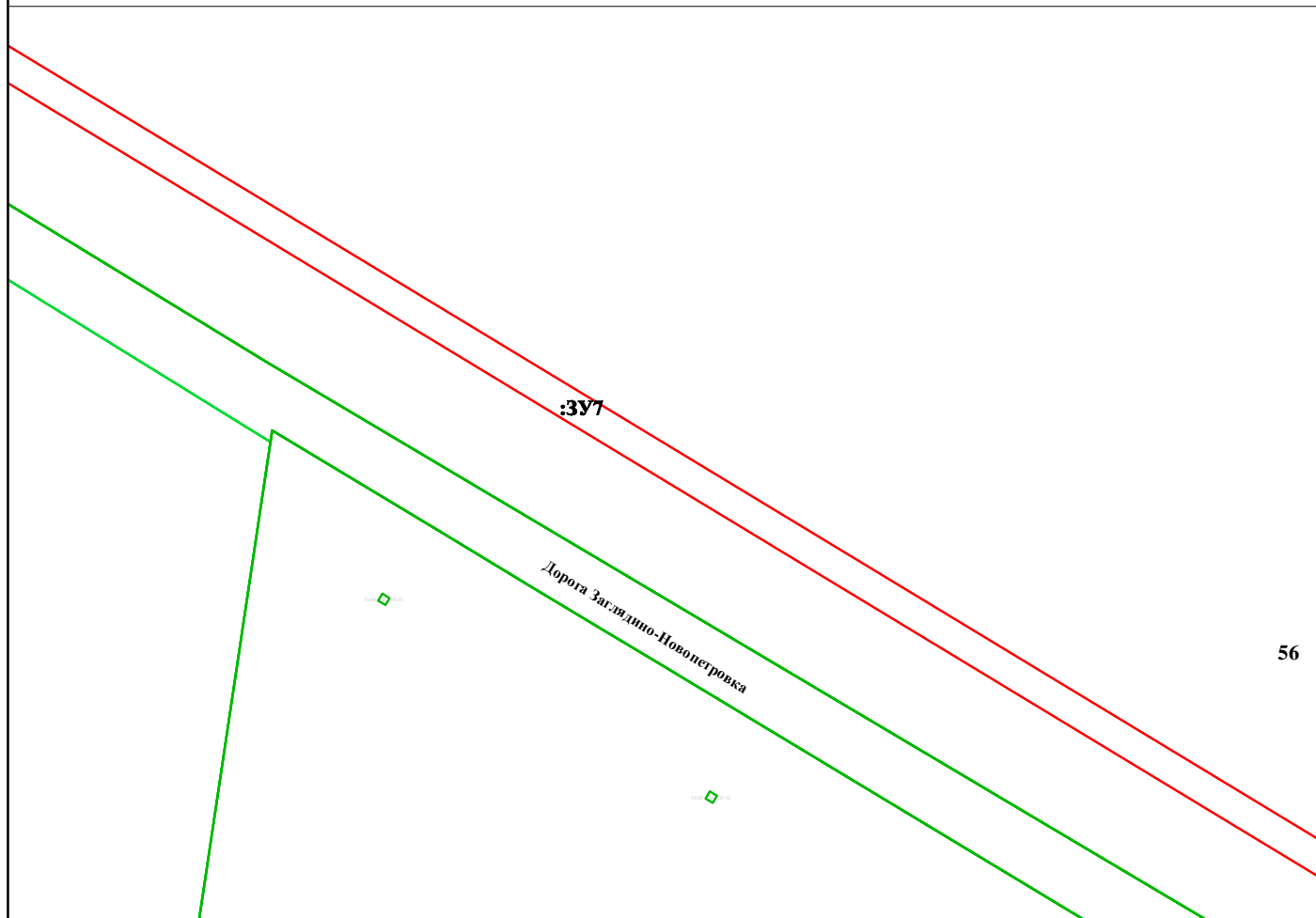
Правообладатель: участники общей долевой собственности (393 участника)

Ограничение прав и обременение объекта недвижимости : аренда, весь объект

Арендатор: Колхоз имени Куйбышева

Цель установления публичного сервитута: для размещения электросетевого хозяйства

Каталог координат повторных точек границ публичного сервитута		
Кадастровый номер: 56:05:0000000:174		
Номер точки	Координаты, м	
	X	Y
1	2	3
:3У7		
1	614236.87	1367863.21
2	613456.61	1369151.93
3	613415.42	1369150.21
4	613420.98	1369141.44
5	613451.66	1369142.72
6	614228.70	1367859.33
1	614236.87	1367863.21



Масштаб 1:2000

Условные обозначения:

	- границы планируемого публичного сервитута
	- существующая часть границы, имеющиеся в ГКН сведения о которой недостаточны для определения её местоположения.
	- существующая часть границы, имеющиеся в ГКН сведения о которой достаточны для определения её местоположения.
:3У1	- обозначение многоконтурного земельного участка.
● 1	- характерная точка границы, сведения о которой позволяют однозначно определить её на местности.

Схема расположения границ публичного сервитута

Земельный участок на котором планируется установить публичный сервитут

Кадастровый номер: 56:05:1608020:56 (единое землепользование 56:05:0000000:174)

Адрес: Оренбургская обл., Асекеевский р-н, земельный участок расположен в восточной части Асекеевского районного кадастрового квартала 56:05:0000000

Площадь сервитута: 13854 м²

Вид права: общая долевая собственность

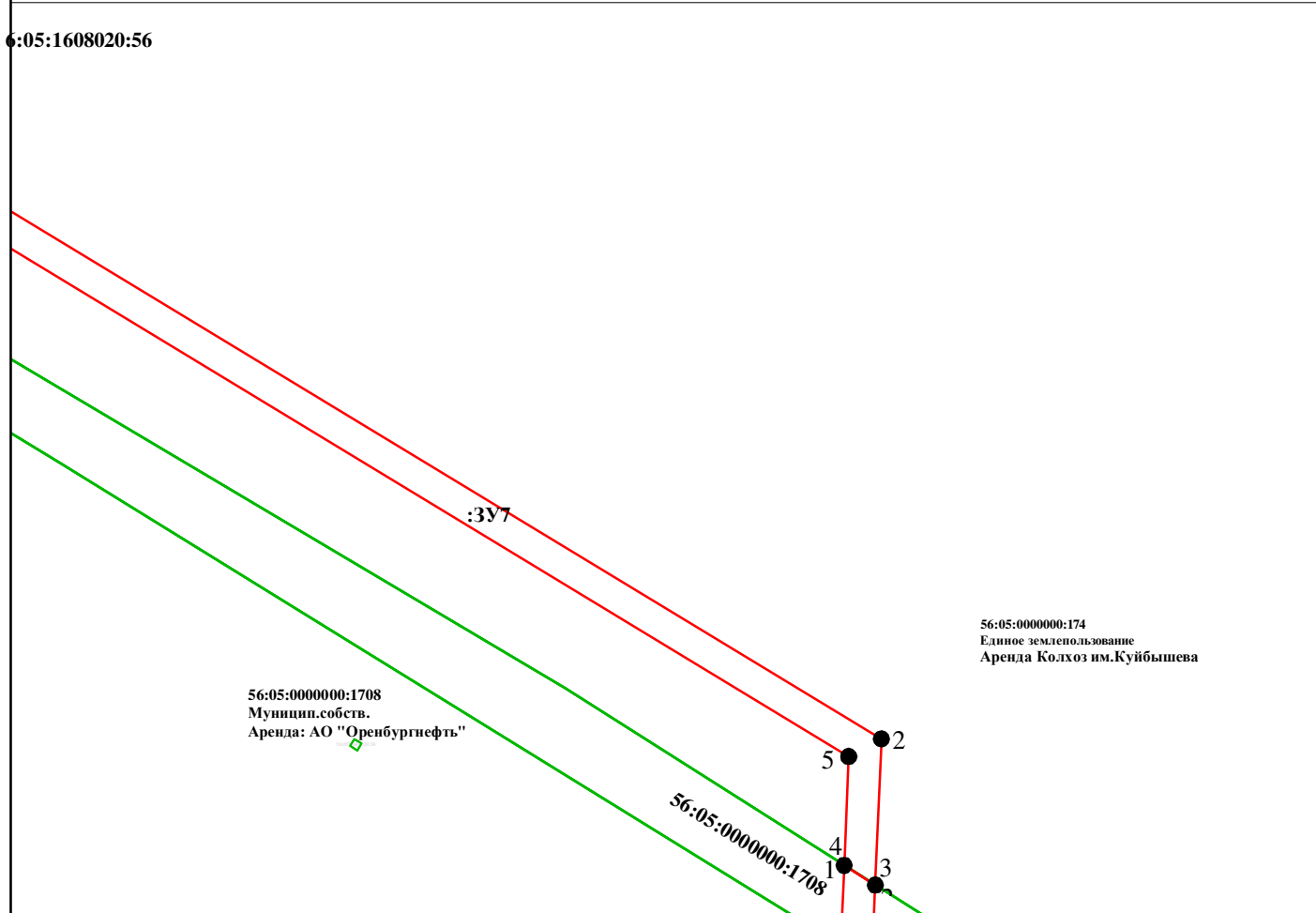
Правообладатель: участники общей долевой собственности (393 участника)

Ограничение прав и обременение объекта недвижимости : аренда, весь объект

Арендатор: Колхоз имени Куйбышева

Цель установления публичного сервитута: для размещения электросетевого хозяйства

Каталог координат повторных точек границ публичного сервитута		
Кадастровый номер: 56:05:0000000:174		
Номер точки	Координаты, м	
	X	Y
1	2	3
:ЗУ7		
1	614236.87	1367863.21
2	613456.61	1369151.93
3	613415.42	1369150.21
4	613420.98	1369141.44
5	613451.66	1369142.72
6	614228.70	1367859.33
1	614236.87	1367863.21



Условные обозначения:

- - границы планируемого публичного сервитута
- - существующая часть границы, имеющиеся в ГКН сведения о которой недостаточны для определения её местоположения.
- - существующая часть границы, имеющиеся в ГКН сведения о которой достаточны для определения её местоположения.
- :ЗУ1 - обозначение многоконтурного земельного участка.
- 1 - характерная точка границы, сведения о которой позволяют однозначно определить её на местности.

Масштаб 1:2000

Схема расположения границ публичного сервитута

Земельный участок на котором планируется установить публичный сервитут

Кадастровый номер: 56:05:0000000:1708

Адрес: Оренбургская обл., Асекеевский р-н, Старокульшариповский сельсовет, на земельном участке расположена автомобильная дорога Заглядино-Тарханы

Площадь сервитута: 203 м²

Вид права: не зарегистрировано

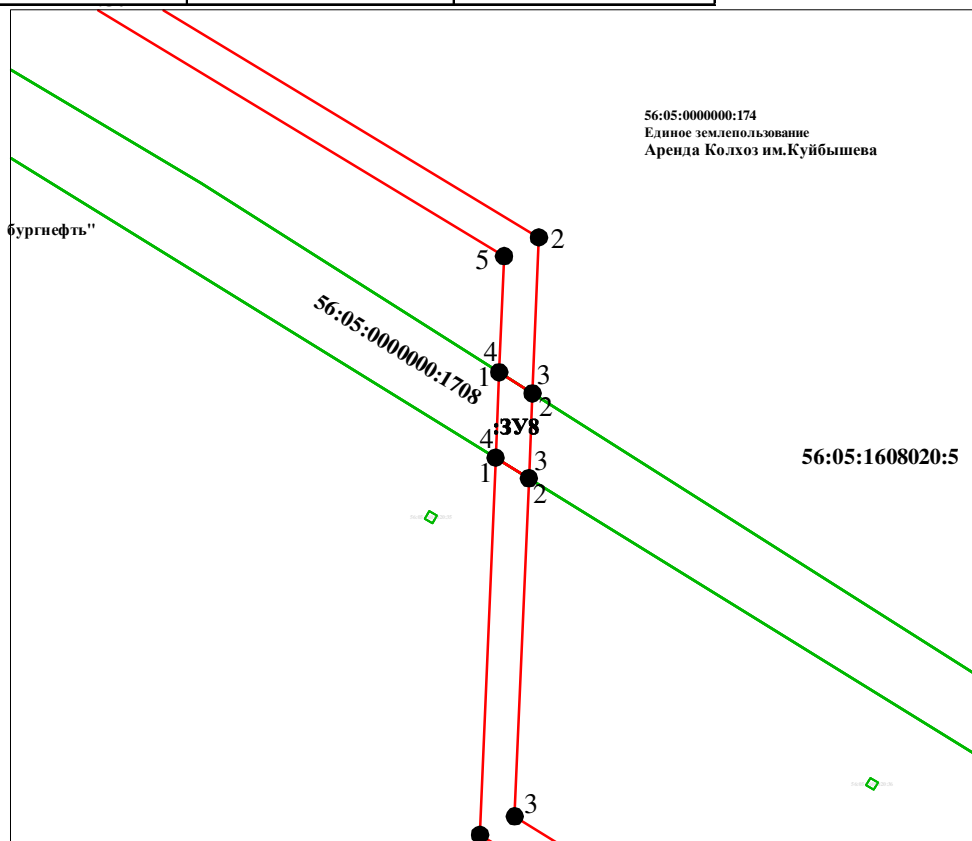
Правообладатель: данные о правообладателе отсутствуют

Ограничение прав и обременение объекта недвижимости : аренда, весь объект

Арендатор: Акционерное общество "Оренбургнефть"

Цель установления публичного сервитута: для размещения электросетевого хозяйства

Каталог координат повторных точек границ публичного сервитута		
Кадастровый номер: 56:05:0000000:1708		
Номер точки	Координаты, м	
	X	Y
1	2	3
:ЗУ8		
1	613420.98	1369141.44
2	613415.42	1369150.21
3	613392.98	1369149.27
4	613398.41	1369140.49
1	613420.98	1369141.44



Масштаб 1:2000

Условные обозначения:

	- границы планируемого публичного сервитута
	- существующая часть границы, имеющиеся в ГКН сведения о которой недостаточны для определения её местоположения.
	- существующая часть границы, имеющиеся в ГКН сведения о которой достаточны для определения её местоположения.
:ЗУ1	- обозначение многоконтурного земельного участка.
● 1	- характерная точка границы, сведения о которой позволяют однозначно определить её на местности.

Схема расположения границ публичного сервитута

Земельный участок на котором планируется установить публичный сервитут

Кадастровый номер: 56:05:1608020:58 (единое землепользование 56:05:0000000:174)

Адрес: Оренбургская обл., Асекеевский р-н, земельный участок расположен в центральной части Асекеевского районного кадастрового квартала 56:05:0000000

Площадь сервитута: 4005 м²

Вид права: частная долевая собственность

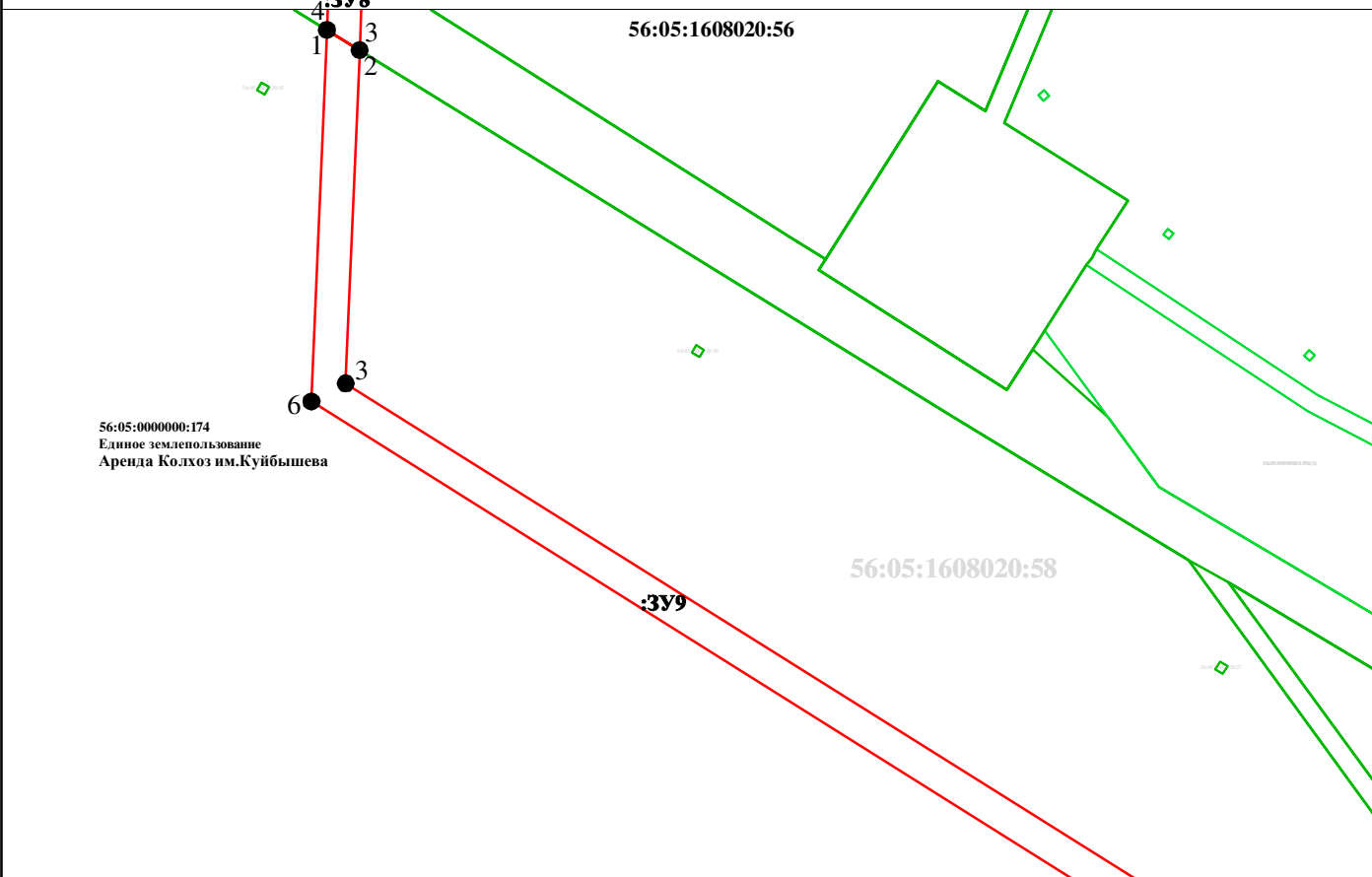
Правообладатель: участники общей долевой собственности (393 участника)

Ограничение прав и обременение объекта недвижимости : аренда, весь объект

Арендатор: Колхоз имени Куйбышева

Цель установления публичного сервитута: для размещения электросетевого хозяйства

Каталог координат повторных точек границ публичного сервитута		
сервитута		
Кадастровый номер: 56:05:0000000:174		
Номер точки	Координаты, м	
	X	Y
1	2	3
:3У9		
1	613398.41	1369140.49
2	613392.98	1369149.27
3	613303.62	1369145.53
4	613123.54	1369432.47
5	613115.59	1369428.21
6	613298.77	1369136.32
1	613398.41	1369140.49



Масштаб 1:2000

Условные обозначения:

	- границы планируемого публичного сервитута
	- существующая часть границы, имеющиеся в ГКН сведения о которой недостаточны для определения её местоположения.
	- существующая часть границы, имеющиеся в ГКН сведения о которой достаточны для определения её местоположения.
:3У1	- обозначение многоконтурного земельного участка.
● 1	- характерная точка границы, сведения о которой позволяют однозначно определить её на местности.

Схема расположения границ публичного сервитута

Земельный участок на котором планируется установить публичный сервитут

Кадастровый номер: 56:05:1608020:58 (единое землепользование 56:05:0000000:174)

Адрес: Оренбургская обл., Асекеевский р-н, земельный участок расположен в центральной части Асекеевского районного кадастрового квартала 56:05:0000000

Площадь сервитута: 4005 м²

Вид права: частная долевая собственность

Правообладатель: участники общей долевой собственности (393 участника)

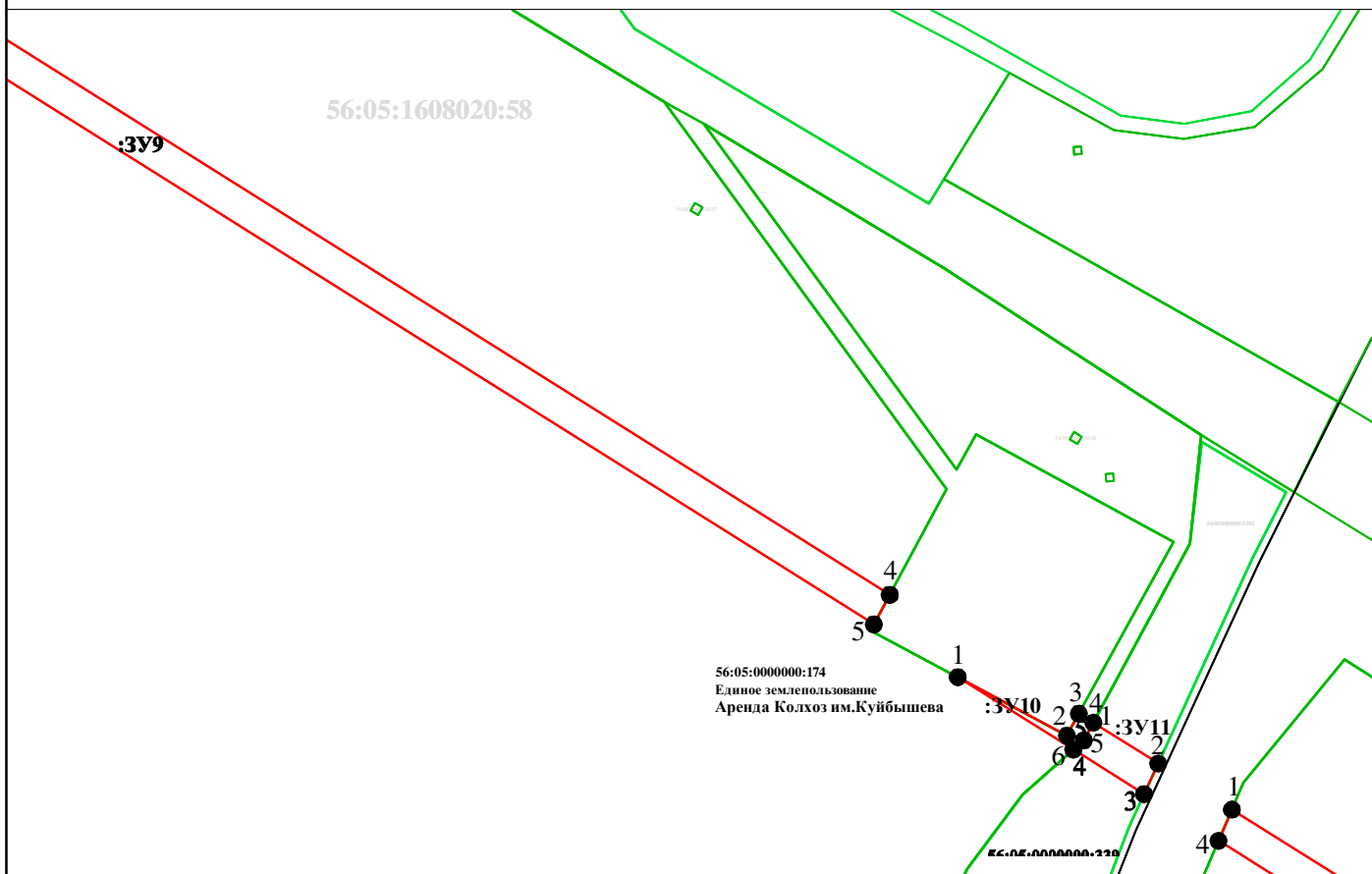
Ограничение прав и обременение объекта недвижимости : аренда, весь объект

Арендатор: Колхоз имени Куйбышева

Цель установления публичного сервитута: для размещения электросетевого хозяйства

Каталог координат повторных точек границ публичного сервитута		
Кадастровый номер: 56:05:0000000:174		
Номер точки	Координаты, м	
1	X	Y
2	3	
:3У9		
1	613398.41	1369140.49
2	613392.98	1369149.27
3	613303.62	1369145.53
4	613123.54	1369432.47
5	613115.59	1369428.21
6	613298.77	1369136.32
1	613398.41	1369140.49

Каталог координат повторных точек границ публичного сервитута		
Кадастровый номер: 56:05:0000000:174		
Номер точки	Координаты, м	
1	X	Y
2	3	
:3У10		
1	613101.41	1369450.80
2	613085.66	1369480.18
3	613091.56	1369483.42
4	613089.12	1369487.31
5	613084.38	1369484.75
6	613081.89	1369481.91
1	613101.41	1369450.80



Масштаб 1:2000

Условные обозначения:

- - границы планируемого публичного сервитута
- - существующая часть границы, имеющиеся в ГКН сведения о которой недостаточны для определения её местоположения.
- - существующая часть границы, имеющиеся в ГКН сведения о которой достаточны для определения её местоположения.
- :3У1 - обозначение многоконтурного земельного участка.
- 1 - характерная точка границы, сведения о которой позволяют однозначно определить её на местности.

Схема расположения границ публичного сервитута

Земельный участок на котором планируется установить публичный сервитут

Кадастровый номер: 56:05:0000000:339

Адрес: Оренбургская обл., Асекеевский р-н, земельный участок расположен в юго-восточной части кадастрового квартала 56:05:0000000

Площадь сервитута: 190 м²

Вид права: частная долевая собственность

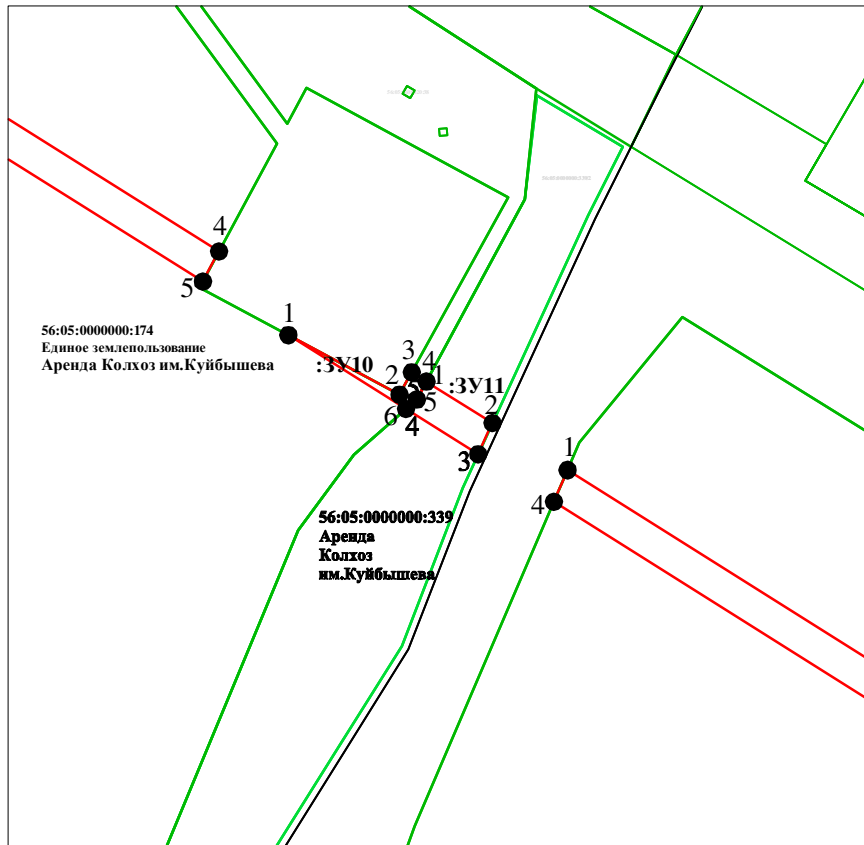
Правообладатель: участники частной долевой собственности (36 участников)

Ограничение прав и обременение объекта недвижимости : аренда, весь объект

Арендатор: Колхоз имени Куйбышева

Цель установления публичного сервитута: для размещения электросетевого хозяйства

Каталог координат повторных точек границ публичного сервитута		
Кадастровый номер: 56:05:0000000:339		
Номер точки	Координаты, м	
	X	Y
1	2	3
:ЗУ11		
1	613089.12	1369487.31
2	613078.17	1369504.76
3	613069.93	1369500.97
4	613081.89	1369481.91
5	613084.38	1369484.75
1	613089.12	1369487.31



Масштаб 1:2000

Условные обозначения:

	- границы планируемого публичного сервитута
	- существующая часть границы, имеющиеся в ГКН сведения о которой недостаточны для определения её местоположения.
	- существующая часть границы, имеющиеся в ГКН сведения о которой достаточны для определения её местоположения.
:ЗУ1	- обозначение многоконтурного земельного участка.
● 1	- характерная точка границы, сведения о которой позволяют однозначно определить её на местности.

Схема расположения границ публичного сервитута

Земельный участок на котором планируется установить публичный сервитут

Кадастровый номер: 56:05:1504001:26

Адрес: Оренбургская обл., Асекеевский р-н, земельный участок расположен в северо-восточной части кадастрового квартала 56:05:1504001

Площадь сервитута: 15591 м²

Вид права: не зарегистрировано

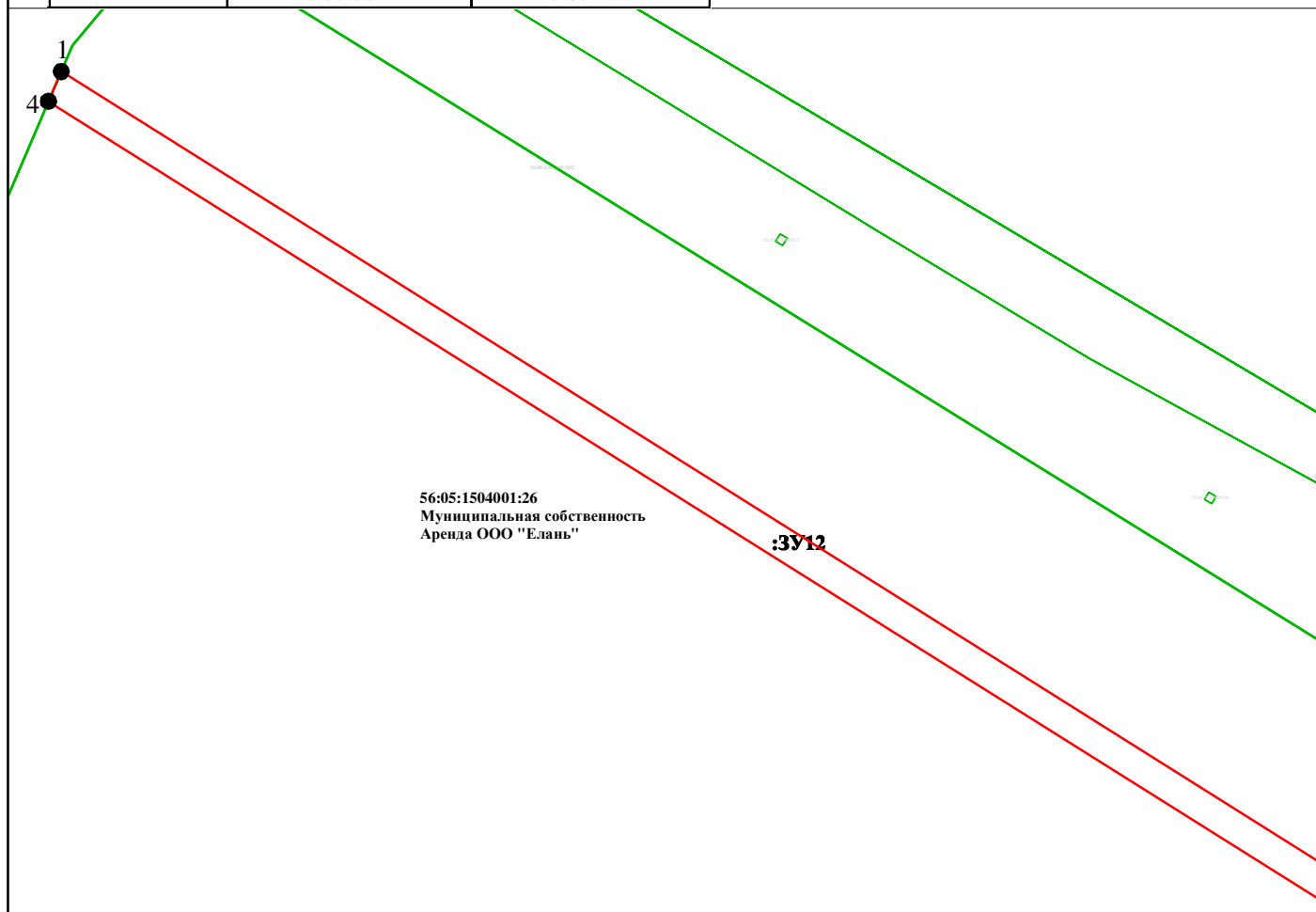
Правообладатель: данные о правообладателе отсутствуют

Ограничение прав и обременение объекта недвижимости : аренда, весь объект

Арендатор: Общество с ограниченной ответственностью "Елань"

Цель установления публичного сервитута: для размещения электросетевого хозяйства

Каталог координат повторных точек границ публичного сервитута		
Кадастровый номер: 56:05:1504001:26		
Номер точки	Координаты, м	
	X	Y
1	2	3
:3У12		
1	613065.72	1369524.60
2	612144.58	1370992.36
3	612136.73	1370987.93
4	613057.35	1369521.00
1	613065.72	1369524.60



Масштаб 1:2000

Условные обозначения:

	- границы планируемого публичного сервитута
	- существующая часть границы, имеющиеся в ГКН сведения о которой недостаточны для определения её местоположения.
	- существующая часть границы, имеющиеся в ГКН сведения о которой достаточны для определения её местоположения.
:3У1	- обозначение многоконтурного земельного участка.
● 1	- характерная точка границы, сведения о которой позволяют однозначно определить её на местности.

Схема расположения границ публичного сервитута

Земельный участок на котором планируется установить публичный сервитут

Кадастровый номер: 56:05:1504001:26

Адрес: Оренбургская обл., Асекеевский р-н, земельный участок расположен в северо-восточной части кадастрового квартала 56:05:1504001

Площадь сервитута: 15591 м²

Вид права: не зарегистрировано

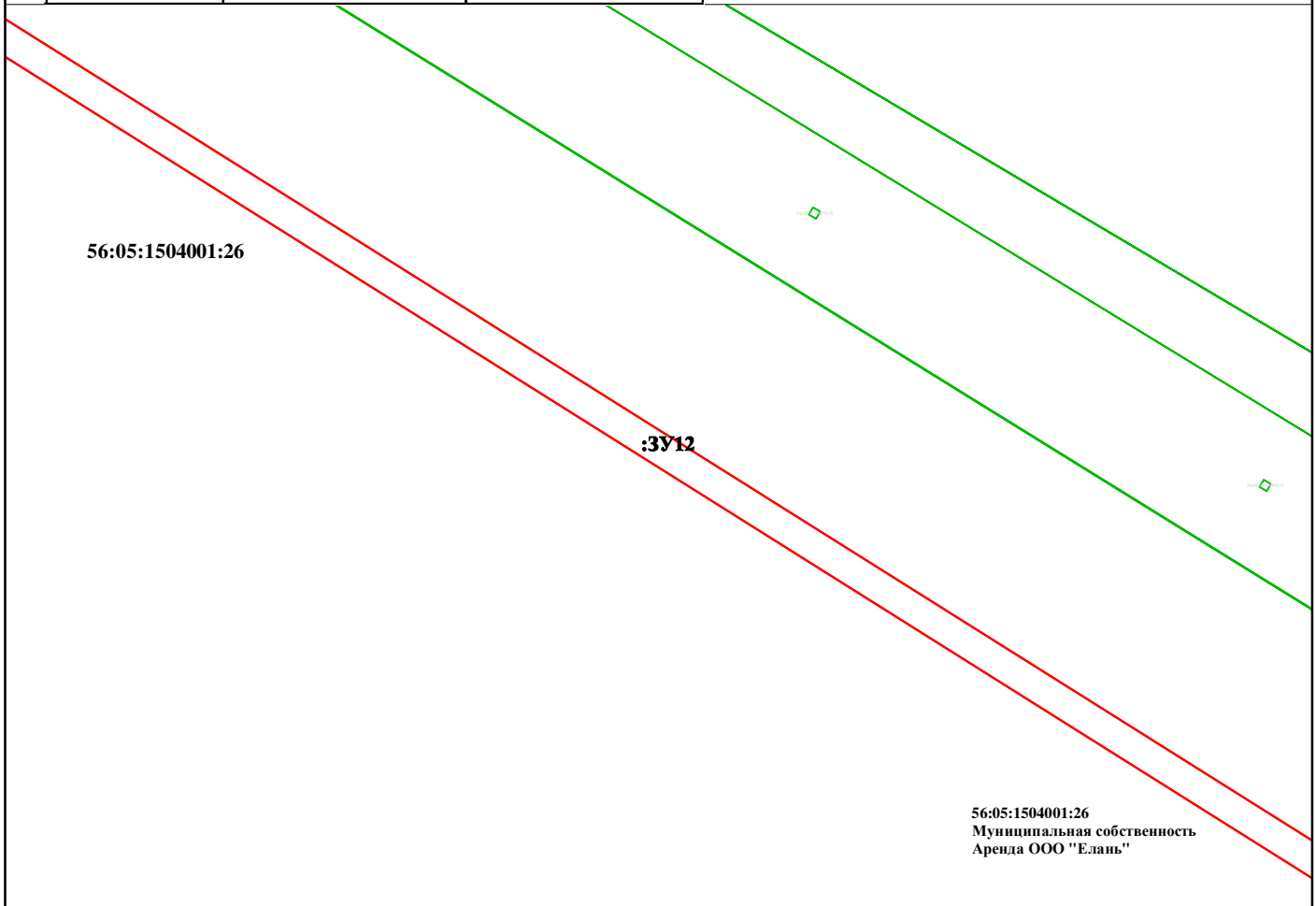
Правообладатель: данные о правообладателе отсутствуют

Ограничение прав и обременение объекта недвижимости : аренда, весь объект

Арендатор: Общество с ограниченной ответственностью "Елань"

Цель установления публичного сервитута: для размещения электросетевого хозяйства

Каталог координат повторных точек границ публичного сервитута		
Кадастровый номер: 56:05:1504001:26		
Номер точки	Координаты, м	
	X	Y
1	2	3
:3У12		
1	613065.72	1369524.60
2	612144.58	1370992.36
3	612136.73	1370987.93
4	613057.35	1369521.00
1	613065.72	1369524.60



Масштаб 1:2000

Условные обозначения:

	- границы планируемого публичного сервитута
	- существующая часть границы, имеющиеся в ГКН сведения о которой недостаточны для определения её местоположения.
	- существующая часть границы, имеющиеся в ГКН сведения о которой достаточны для определения её местоположения.
:3У1	- обозначение многоконтурного земельного участка.
● 1	- характерная точка границы, сведения о которой позволяют однозначно определить её на местности.

Схема расположения границ публичного сервитута

Земельный участок на котором планируется установить публичный сервитут

Кадастровый номер: 56:05:1504001:26

Адрес: Оренбургская обл., Асекеевский р-н, земельный участок расположен в северо-восточной части кадастрового квартала 56:05:1504001

Площадь сервитута: 15591 м²

Вид права: не зарегистрировано

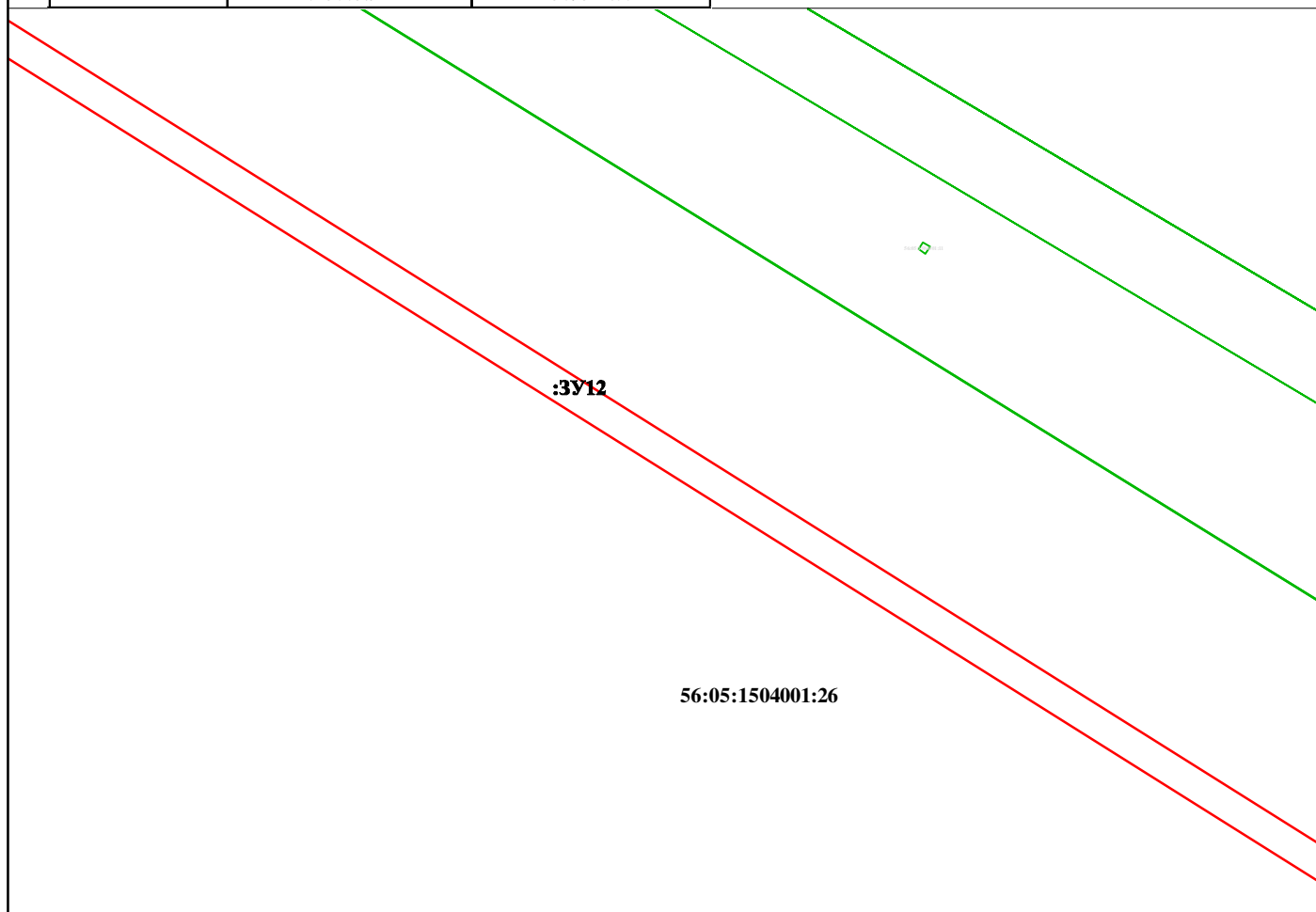
Правообладатель: данные о правообладателе отсутствуют

Ограничение прав и обременение объекта недвижимости : аренда, весь объект

Арендатор: Общество с ограниченной ответственностью "Елань"

Цель установления публичного сервитута: для размещения электросетевого хозяйства

Каталог координат повторных точек границ публичного сервитута		
Кадастровый номер: 56:05:1504001:26		
Номер точки	Координаты, м	
	X	Y
1	2	3
:ЗУ12		
1	613065.72	1369524.60
2	612144.58	1370992.36
3	612136.73	1370987.93
4	613057.35	1369521.00
1	613065.72	1369524.60



Масштаб 1:2000

Условные обозначения:

	- границы планируемого публичного сервитута
	- существующая часть границы, имеющиеся в ГКН сведения о которой недостаточны для определения её местоположения.
	- существующая часть границы, имеющиеся в ГКН сведения о которой достаточны для определения её местоположения.
:ЗУ1	- обозначение многоконтурного земельного участка.
● 1	- характерная точка границы, сведения о которой позволяют однозначно определить её на местности.

Схема расположения границ публичного сервитута

Земельный участок на котором планируется установить публичный сервитут

Кадастровый номер: 56:05:1504001:26

Адрес: Оренбургская обл., Асекеевский р-н, земельный участок расположен в северо-восточной части кадастрового квартала 56:05:1504001

Площадь сервитута: 15591 м²

Вид права: не зарегистрировано

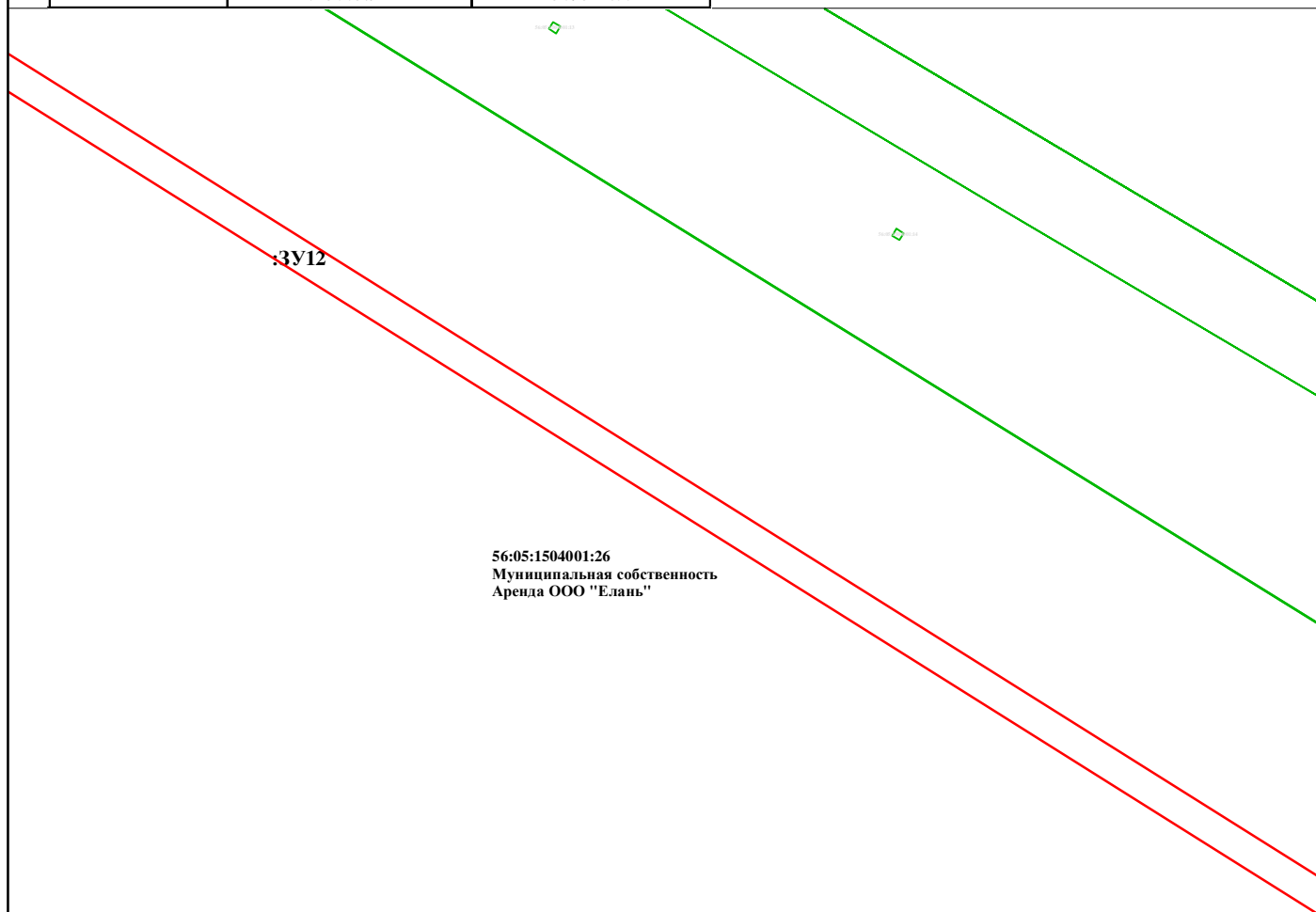
Правообладатель: данные о правообладателе отсутствуют

Ограничение прав и обременение объекта недвижимости : аренда, весь объект

Арендатор: Общество с ограниченной ответственностью "Елань"

Цель установления публичного сервитута: для размещения электросетевого хозяйства

Каталог координат повторных точек границ публичного сервитута		
Кадастровый номер: 56:05:1504001:26		
Номер точки	Координаты, м	
	X	Y
1	2	3
:ЗУ12		
1	613065.72	1369524.60
2	612144.58	1370992.36
3	612136.73	1370987.93
4	613057.35	1369521.00
1	613065.72	1369524.60



Масштаб 1:2000

Условные обозначения:

	- границы планируемого публичного сервитута
	- существующая часть границы, имеющиеся в ГКН сведения о которой недостаточны для определения её местоположения.
	- существующая часть границы, имеющиеся в ГКН сведения о которой достаточны для определения её местоположения.
:ЗУ1	- обозначение многоконтурного земельного участка.
● 1	- характерная точка границы, сведения о которой позволяют однозначно определить её на местности.

Схема расположения границ публичного сервитута

Земельный участок на котором планируется установить публичный сервитут

Кадастровый номер: 56:05:1504001:26

Адрес: Оренбургская обл., Асекеевский р-н, земельный участок расположен в северо-восточной части кадастрового квартала 56:05:1504001

Площадь сервитута: 15591 м²

Вид права: не зарегистрировано

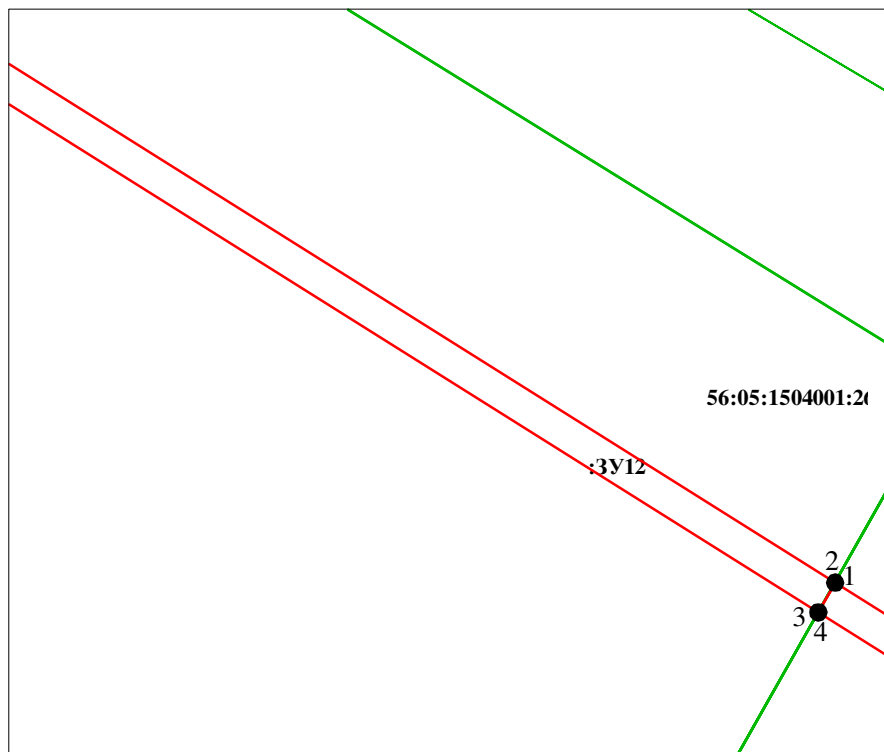
Правообладатель: данные о правообладателе отсутствуют

Ограничение прав и обременение объекта недвижимости : аренда, весь объект

Арендатор: Общество с ограниченной ответственностью "Елань"

Цель установления публичного сервитута: для размещения электросетевого хозяйства

Каталог координат повторных точек границ публичного сервитута		
Кадастровый номер: 56:05:1504001:26		
Номер точки	Координаты, м	
	X	Y
1	2	3
:3У12		
1	613065.72	1369524.60
2	612144.58	1370992.36
3	612136.73	1370987.93
4	613057.35	1369521.00
1	613065.72	1369524.60



Масштаб 1:2000

Условные обозначения:

	- границы планируемого публичного сервитута
	- существующая часть границы, имеющиеся в ГКН сведения о которой недостаточны для определения её местоположения.
	- существующая часть границы, имеющиеся в ГКН сведения о которой достаточны для определения её местоположения.
:3У1	- обозначение многоконтурного земельного участка.
● 1	- характерная точка границы, сведения о которой позволяют однозначно определить её на местности.

Схема расположения границ публичного сервитута

Земельный участок на котором планируется установить публичный сервитут

Кадастровый номер: 56:05:1504001:30

Адрес: Оренбургская обл., Асекеевский муниципальный р-н, сельское поселение Рязановский сельсовет, земельный участок расположен в восточной части кадастрового квартала 56:05:1504001

Площадь сервитута: 788 м²

Вид права: не зарегистрировано

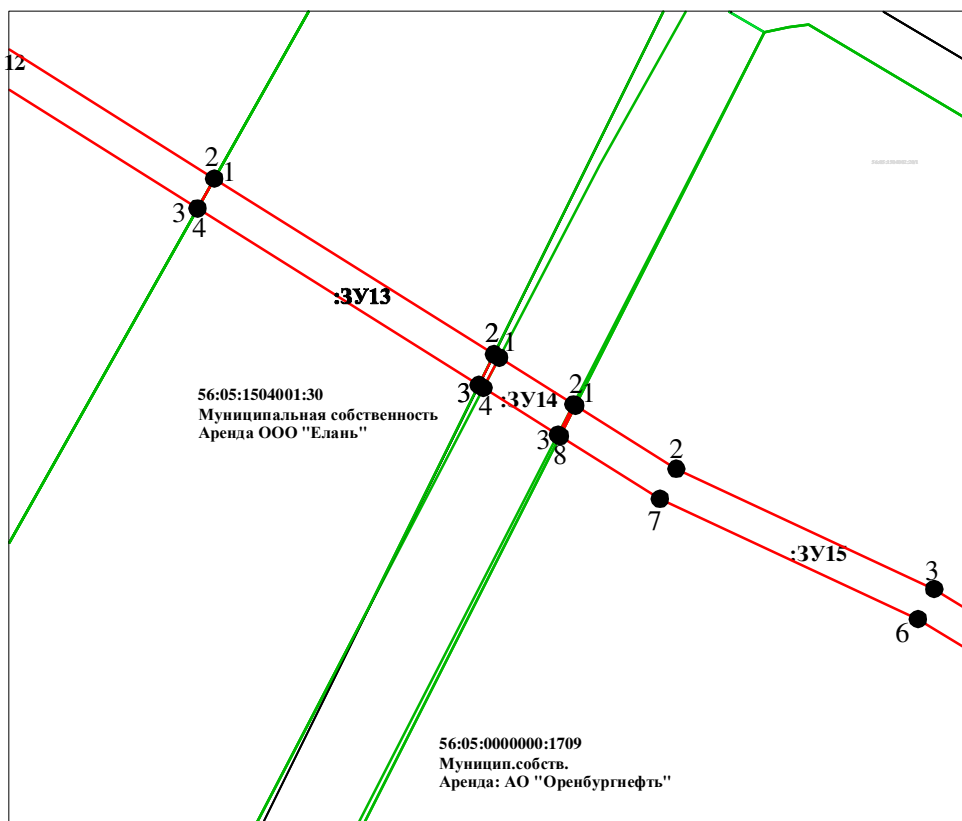
Правообладатель: данные о правообладателе отсутствуют

Ограничение прав и обременение объекта недвижимости : аренда, весь объект

Арендатор: Общество с ограниченной ответственностью "Елань"

Цель установления публичного сервитута: для размещения электросетевого хозяйства

Каталог координат повторных точек границ публичного сервитута		
Кадастровый номер: 56:05:1504001:30		
Номер точки	Координаты, м	
	X	Y
1	2	3
	:ЗУ13	
1	612144.58	1370992.36
2	612098.17	1371066.31
3	612090.06	1371062.30
4	612136.73	1370987.93
1	612144.58	1370992.36



Масштаб 1:2000

Условные обозначения:

	- границы планируемого публичного сервитута
	- существующая часть границы, имеющиеся в ГКН сведения о которой недостаточны для определения её местоположения.
	- существующая часть границы, имеющиеся в ГКН сведения о которой достаточны для определения её местоположения.
:ЗУ1	- обозначение многоконтурного земельного участка.
● 1	- характерная точка границы, сведения о которой позволяют однозначно определить её на местности.

Схема расположения границ публичного сервитута

Земельный участок на котором планируется установить публичный сервитут

Кадастровый номер: 56:05:0000000:1709

Адрес: Оренбургская обл., Асекеевский р-н, Рязановский сельсовет, на земельном участке расположена автомобильная дорога Тарханы -Уваровка

Площадь сервитута: 209 м²

Вид права: не зарегистрировано

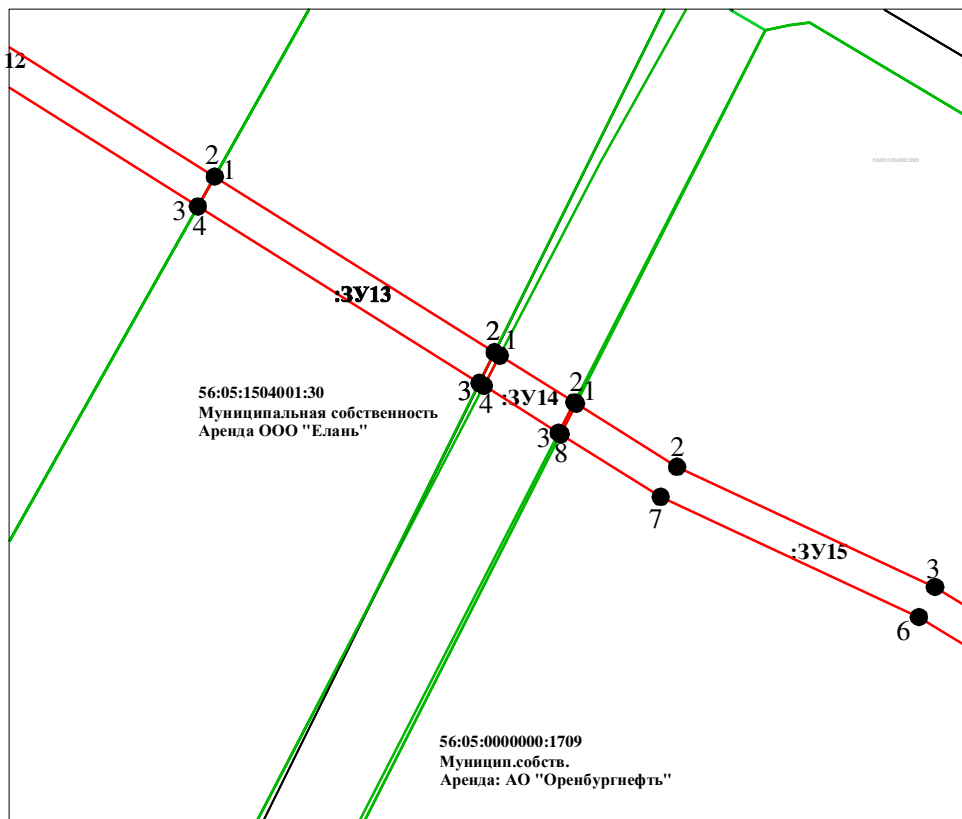
Правообладатель: данные о правообладателе отсутствуют

Ограничение прав и обременение объекта недвижимости : аренда, весь объект

Арендатор: Акционерное общество "Оренбургнефть"

Цель установления публичного сервитута: для размещения электросетевого хозяйства

Каталог координат повторных точек границ публичного сервитута		
Кадастровый номер: 56:05:0000000:1709		
Номер точки	Координаты, м	
1	X	Y
2	3	
:ЗУ14		
1	612097.30	1371067.70
2	612084.95	1371087.37
3	612076.91	1371083.24
4	612089.29	1371063.52
1	612097.30	1371067.70



Масштаб 1:2000

Условные обозначения:

	- границы планируемого публичного сервитута
	- существующая часть границы, имеющиеся в ГКН сведения о которой недостаточны для определения её местоположения.
	- существующая часть границы, имеющиеся в ГКН сведения о которой достаточны для определения её местоположения.
:ЗУ1	- обозначение многоконтурного земельного участка.
● 1	- характерная точка границы, сведения о которой позволяют однозначно определить её на местности.

Схема расположения границ публичного сервитута

Земельный участок на котором планируется установить публичный сервитут

Кадастровый номер: 56:05:1504002:20

Адрес: Оренбургская обл., Асекеевский р-н, земельный участок расположен в центральной части кадастрового квартала 56:05:1504002

Площадь сервитута: 1622 м²

Вид права: не зарегистрировано

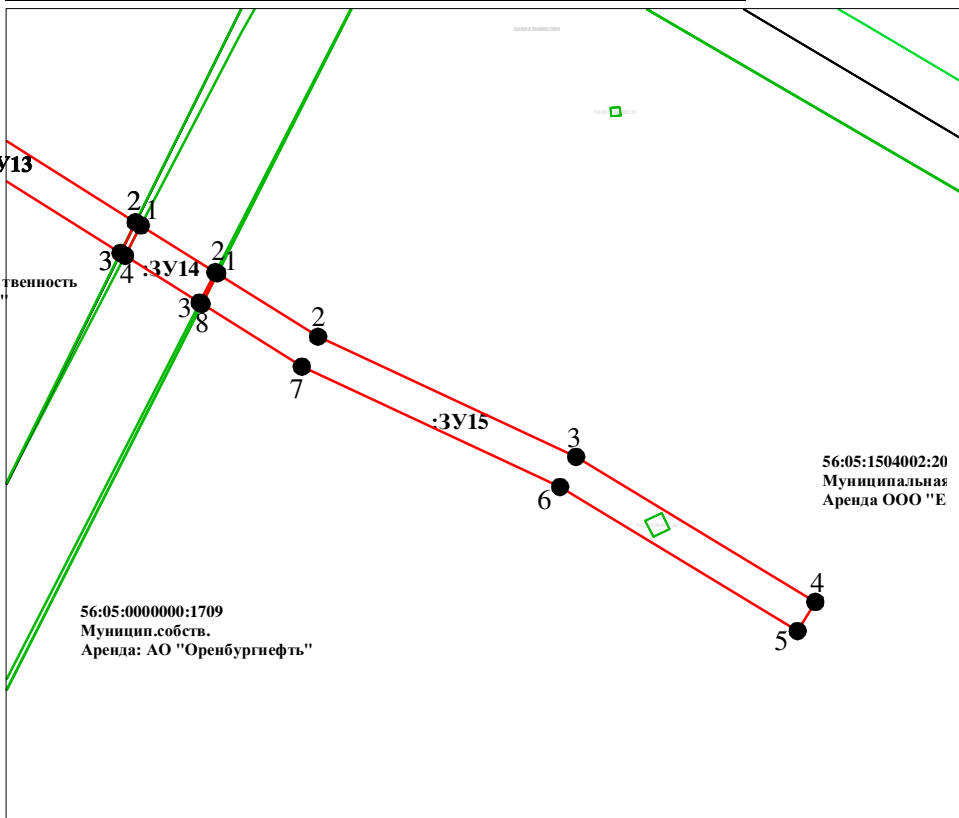
Правообладатель: данные о правообладателе отсутствуют

Ограничение прав и обременение объекта недвижимости : аренда, весь объект

Арендатор: Общество с ограниченной ответственностью "Елань"

Цель установления публичного сервитута: для размещения электросетевого хозяйства

Каталог координат повторных точек границ публичного сервитута		
Кадастровый номер: 56:05:1504002:20		
Номер точки	Координаты, м	
	X	Y
1	2	3
:3У15		
1	612084.63	1371087.88
2	612067.90	1371114.54
3	612036.15	1371182.72
4	611997.83	1371245.93
5	611990.13	1371241.27
6	612028.20	1371178.48
7	612059.98	1371110.23
8	612076.57	1371083.80
1	612084.63	1371087.88



Масштаб 1:2000

Условные обозначения:

	- границы планируемого публичного сервитута
	- существующая часть границы, имеющиеся в ГКН сведения о которой недостаточны для определения её местоположения.
	- существующая часть границы, имеющиеся в ГКН сведения о которой достаточны для определения её местоположения.
:3У1	- обозначение многоконтурного земельного участка.
● 1	- характерная точка границы, сведения о которой позволяют однозначно определить её на местности.